



@Charlène_Jorandon



@M. P. CRTNA



Saint-Jacques à vélo

CARNET DE ROUTE


ROADBOOK FOR BIKE

Vézelay 432 km Limoges

@DDarault - CRT Centre-Vai-de-Loire



*Soyez
les premiers
à parcourir
cette nouvelle
véloroute vers
Compostelle !*



LES ROUTES DE SAINT-JACQUES

Depuis le IX^e siècle, les pèlerins s'élancent chaque année vers Saint-Jacques-de-Compostelle en Galice, à travers les chemins dans toute l'Europe. En 1987, les chemins sont déclarés comme Grand Itinéraire Culturel par le Conseil de l'Europe et inscrits par l'**U.N.E.S.C.O** en 1993 pour le Camino Francés en Espagne et en 1998 pour la partie française. **Quatre voies françaises symboliques** y sont spécifiées, au départ du Puy-en-Velay, de Vézelay, d'Arles et de Tours. Les chemins de Compostelle se parcourent de nos jours de plus en plus **à vélo**.

➡ **LA VOIE DE VÉZELAY**, appelée également via Lemovicensis, relie **Vézelay à Saint-Jean-Pied-de-Port sur plus de 1100 kilomètres**. Elle traverse **trois régions** et rencontre **dix monuments inscrits sur la liste du patrimoine mondial** au titre des Chemins de Saint-Jacques-de-Compostelle en France.

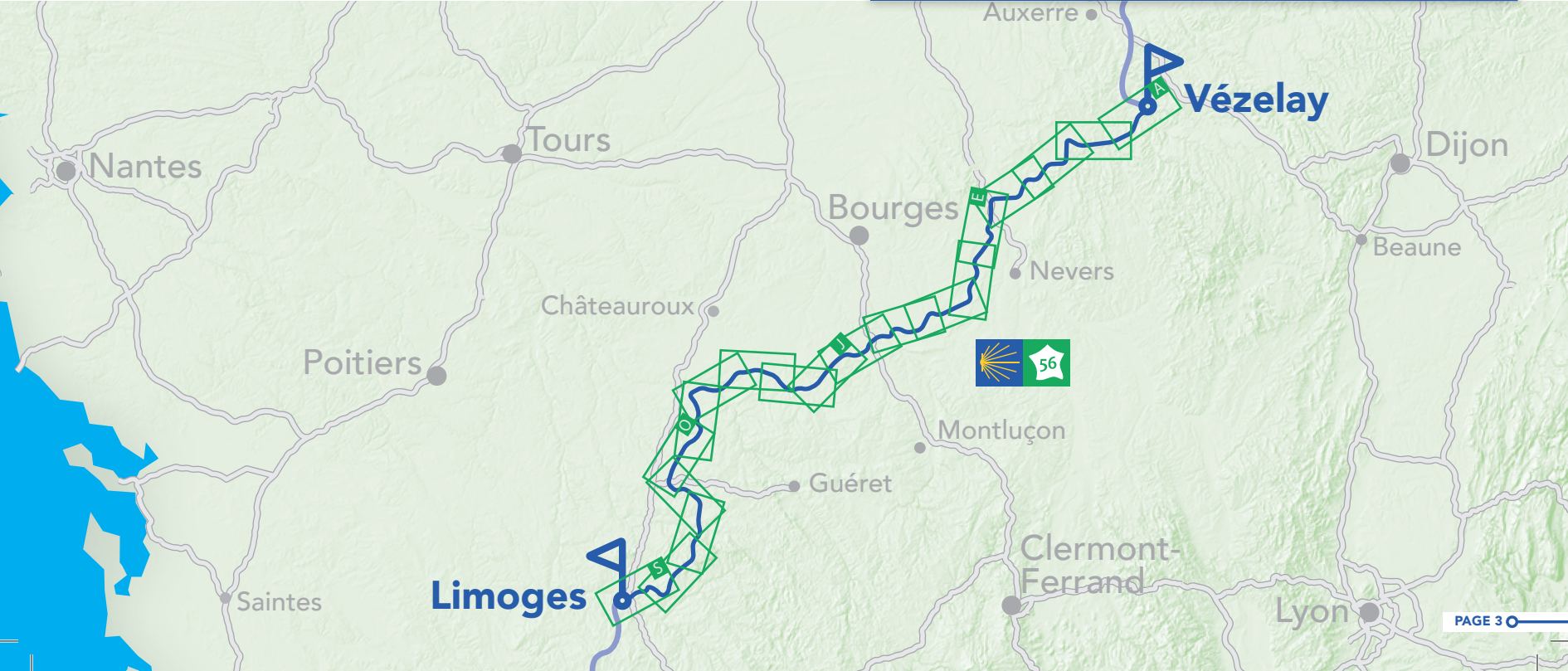
De la colline éternelle de Vézelay jusqu'à la campagne limousine, cette voie vous offre un **panorama unique** sur une France rurale, bucolique et verdoyante. De la découverte des plaines berrichonnes jusqu'aux vues imprenables sur la vallée de la Creuse, **évadez-vous en famille ou entre amis dans ce cadre bucolique...** Limoges derrière vous, la Voie de Vézelay vous guidera jusqu'aux coupoles de la cathédrale Saint-Front de Périgueux, l'immense forêt landaise puis la fameuse stèle de Gibraltar, carrefour supposé entre les voies de Tours, du Puy-en-Velay et de Vézelay.

EN SAVOIR + Plus d'infos sur le bien UNESCO sur : cheminscompostelle-patrimoine mondial.fr





GeoCOMPOSTELLE
17 000 kilomètres
pour découvrir la France

Le découpage des planches



LÉGENDE / KEY

 Itinéraire V56 / V56 route


 Itinéraire provisoire V56 à suivre. Itinéraire complet par canal du Berry à partir de 2026 / Temporary route V56 to follow. Final itinerary by «canal du Berry» from 2026


 Itinéraire de liaison / Connecting route


• Col / Mountain pass


▲ Sommet / Summit


 Ville de départ - Arrivée d'étape / Departure city - Arrival city


 Site du patrimoine mondial au titre des chemins de Saint-Jacques-de-Compostelle en France / the site « Chemins de Saint-Jacques-de-Compostelle en France » on the UNESCO World Heritage List


 Office de tourisme / Tourism office

 Gare ferroviaire / Train station


 Restaurant / Restaurant


 Hébergement (chambre d'hôte, gîte, hôtel) / Tourism accomodation

 Camping / Campsite

 Location - réparation vélo / Bike rental and repair


 Recharge vélo électrique / Recharging point

 Distributeur de billets / Cash dispenser

 Epicerie - supermarché / Grocery store - supermarket

 Pharmacie / Drugstore

 WC public / Public Toilet

 Aire de pique-nique / Picnic area


 Point d'eau / Water supply point


 Cave / Winery

 Musée / Museum

 Château / Castle

 Édifice religieux / Religious building

 Autre patrimoine local / Local heritage

 Panorama / Panorama

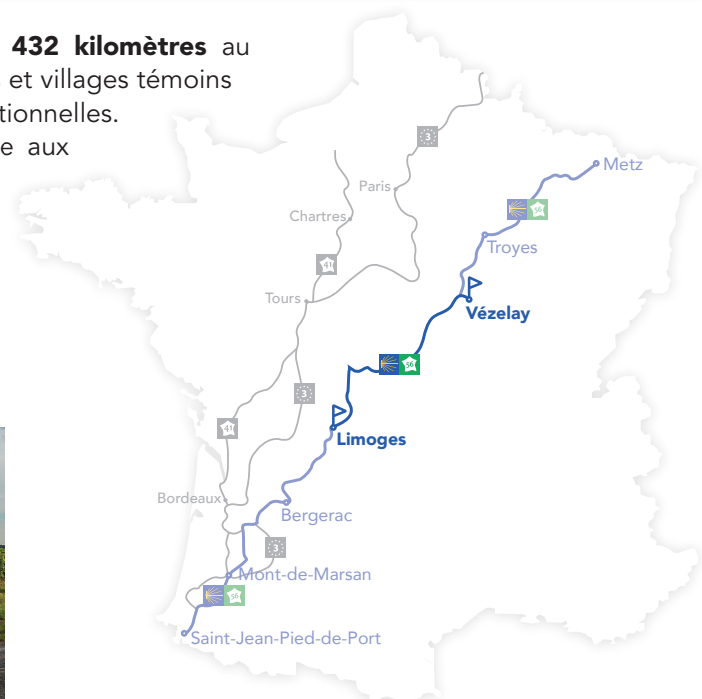
SIGNALÉTIQUE



Au fil de la Véloroute de Vézelay — Limoges



L'axe **Vézelay-Limoges** s'étend sur **432 kilomètres** au cours desquels vous traverserez villes et villages témoins d'une histoire et d'une culture exceptionnelles. Accessible en différents points grâce aux réseaux ferrés et cyclables, vous pourrez aisément planifier votre voyage ou au contraire laisser place à l'improvisation ! Des hébergements insolites et accueillants sont présents tout le long de l'itinéraire. **Laissez-vous surprendre !**



Les itinéraires cyclables vers Compostelle

LE LABEL ACCUEIL VÉLO®

Accueil Vélo® est une marque nationale qui garantit un accueil et des services de qualité le long de votre itinéraire cyclable pour les cyclistes en itinérance.



Un **Accueil Vélo®** peut être un hébergement, un loueur de cycles, un réparateur de cycles, un restaurateur, un office de tourisme ou encore un site touristique.



ACCUEIL
VÉLO

EN
SAVOIR
+



DESERTE DES GARES

Gares en entrée d'itinéraire : Sermizelles - Vézelay (Yonne), La Charité-sur-Loire (Nièvre), Nevers (Nièvre) et Auxerre (Yonne).

Gares en sortie d'itinéraire : Limoges, Haute-Vienne.

Gares échappatoires : Flez-Cuzy - Tannay (Nièvre), Guerche-sur-l'Aubois (Cher), Orval - Saint-Amand-Montrond (Cher), Argenton-sur-Creuse (Indre), La Souterraine (Creuse), Saint-Léonard-de-Noblat (Haute-Vienne).

À noter :

La région Centre-Val-de-Loire gère les trains Intercités qui effectuent la liaison Paris Austerlitz - Nevers. Mi-2023, tous les trains auront été changés avec de nouvelles rames acceptant jusqu'à neuf vélos par rame (c'est déjà le cas de la majorité des trains dès 2022). La plupart des rames sont doublées, il y aura donc 18 places. Nevers est la gare terminus des trains Rémi Express et directement accessible depuis Paris. Elle est également desservie par les trains Paris - Clermont-Ferrand.

Exemples de temps de trajets en train :

Paris > Nevers : **2 h**

Lyon > Nevers : **2 h 35**

Bourges > Nevers : **40 min**

Tours > Nevers : **2 h 20**

Limoges > Paris : **3 h 20**

Limoges > Bordeaux : **2 h 20**

Limoges > Toulouse : **3 h 25**

Limoges > Poitiers : **2 h 05**



PRÉPAREZ VOTRE SÉJOUR À VÉLO

Agence française des chemins de Compostelle (AFCC)

4 rue Clémence Isaure
31000 Toulouse

☎ 05 62 27 00 05

🌐 chemins-compostelle.com

Amis de Saint-Jacques de Compostelle de la Voie de Vézelay

24 rue Saint-Pierre
89450 Vézelay

☎ 03 86 32 38 11

🌐 vezelay-compostelle.eu

Office de tourisme du Grand Vézelay

8 rue Saint-Étienne
89450 Vézelay

☎ 03 86 33 23 69

🌐 destinationgrandvezelay.com

Office de tourisme de Tannay-Brinon-Corbigny

8 place de l'Hôtel de ville
58800 Corbigny

✉ tourisme@cctbc.fr

☎ 09 82 56 94 98

Office de tourisme de La Charité-sur-Loire

5 place Sainte-Croix
58400 La Charité-sur-Loire

☎ 03 86 70 15 06

🌐 lacharitesurloire-tourisme.com

Office de tourisme de Loire en Berry

La Tuilerie, 27 rue du lieutenant Petit
18150 La Guerche-sur-l'Aubois

☎ 02 48 74 23 93

🌐 loire-en-berry.fr

Office de tourisme Cœur de France

Place de la République
18200 Saint-Amand-Montrond

☎ 02 48 96 16 86

🌐 tourisme-coeurdefrance.com

Office de tourisme Berry Grand Sud - Châteaumeillant

69 rue de la Libération
18370 Châteaumeillant

☎ 0248613989

🌐 chateaumeillant-tourisme.fr

Office de tourisme du Pays de George Sand - La Châtre

134 rue Nationale
36400 La Châtre

☎ 02 54 48 22 64

🌐 pays-george-sand.com

Office de Tourisme de la Vallée de la Creuse - Bureau d'Éguzon

3 rue George Sand
36270 Éguzon-Chantôme

✉ tourisme@cc-valleedelacreuse.fr

☎ 025474369

Office de tourisme de la Souterraine

2 place de la Gare
23300 La Souterraine

☎ 05 55 89 23 07

🌐 tourisme-creuse.com

Office de tourisme de Bénévent - Grand-Bourg

2 rue de la Fontaine
23210 Bénévent-l'Abbaye

☎ 05 55 62 68 35

🌐 inspirez-vos-vacances-en-creuse.fr

Office de tourisme Creuse Sud-Ouest

Place du Champ de Foire
23400 Bourgueuf

☎ 05 55 64 12 20

🌐 tourisme-creuse.com

Office de tourisme du Pays Dunois

81 Grande rue
23800 Dun-le-Palestel

☎ 05 55 89 24 61

🌐 tourisme-creuse.com

Office de tourisme de Noblat

4 place du Champ de Mars
87400 Saint-Léonard-de-Noblat

☎ 05 55 56 25 06

🌐 tourisme-noblat.org

Office de tourisme de Limoges

12 boulevard de Fleurus
87000 Limoges

☎ 05 55 34 46 87

🌐 limoges-tourisme.com

Les contacts utiles





LES LOUEURS / RÉPARATEURS DE VÉLO

France à vélo

7 rue de l'horloge

89000 Auxerre

☎ 03 86 42 35 96

🌐 franceavelo.com

Vélibourgogne

Place Achille Ribain

89000 Auxerre

✉ contact@velibourgogne.fr

☎ 03 86 46 24 99

Vélozelay

70 rue Saint-Pierre

89450 Vézelay

☎ 06 03 23 12 16

🌐 velozelay.com

Cycles Cottin

3 rue de Cerce

Bierry

89200 Sauvigny-le-Bois

✉ contact@cycles-cottin.com

☎ 03 86 34 55 04

🌐 cycles-cottin.com

La Grange à vélo

7 rue des Bancs-Vieux

58400 La Charité-sur-Loire

🌐 diwio.fr/la-charite-sur-loire



Les Vélos Touk-Touk

46 avenue du Général

de Gaulle - 58000 Nevers

☎ 06 83 06 40 07

☎ 06 84 75 28 73

🌐 velotouktouk.com

Cycles Sports

3 place Mutin

18200 Saint-Amand-Montrond

☎ 02 48 96 53 73

🌐 cycles-sports.fr

Johann Achat

1 rue de Berry

18 370 Châteaumeillant

☎ 06 27 25 10 71



Cycles Chevalier

4 place Laisnel de la Salle

36400 La Châtre

☎ 06 20 03 32 82

Roulez Facile

22 boulevard Jean Moulin

23300 La Souterraine

☎ 05 87 57 15 36

🌐 roulezfacile.com

Vannier Cycles

Lage Lauchoux

87400 Moissannes

☎ 06 48 41 45 78



A 22 km
Vézelay > Tannay



Basilique Sainte-Marie-Madeleine
(Patrimoine Mondial de l'UNESCO au titre
des chemins de Saint-Jacques-de-Compostelle)
Maison et jardins Jules-Roy
La Maison du Visiteur
Musée Zervos
Maison Christian et Yvonne Zervos
Musée de l'Œuvre Viollet-le-Duc

Eglise Saint-Jacques-
le-Majeur
(Patrimoine Mondial de l'UNESCO au
titre des chemins de Saint-Jacques-de-Compostelle)

B 20 km
Tannay > Varzy



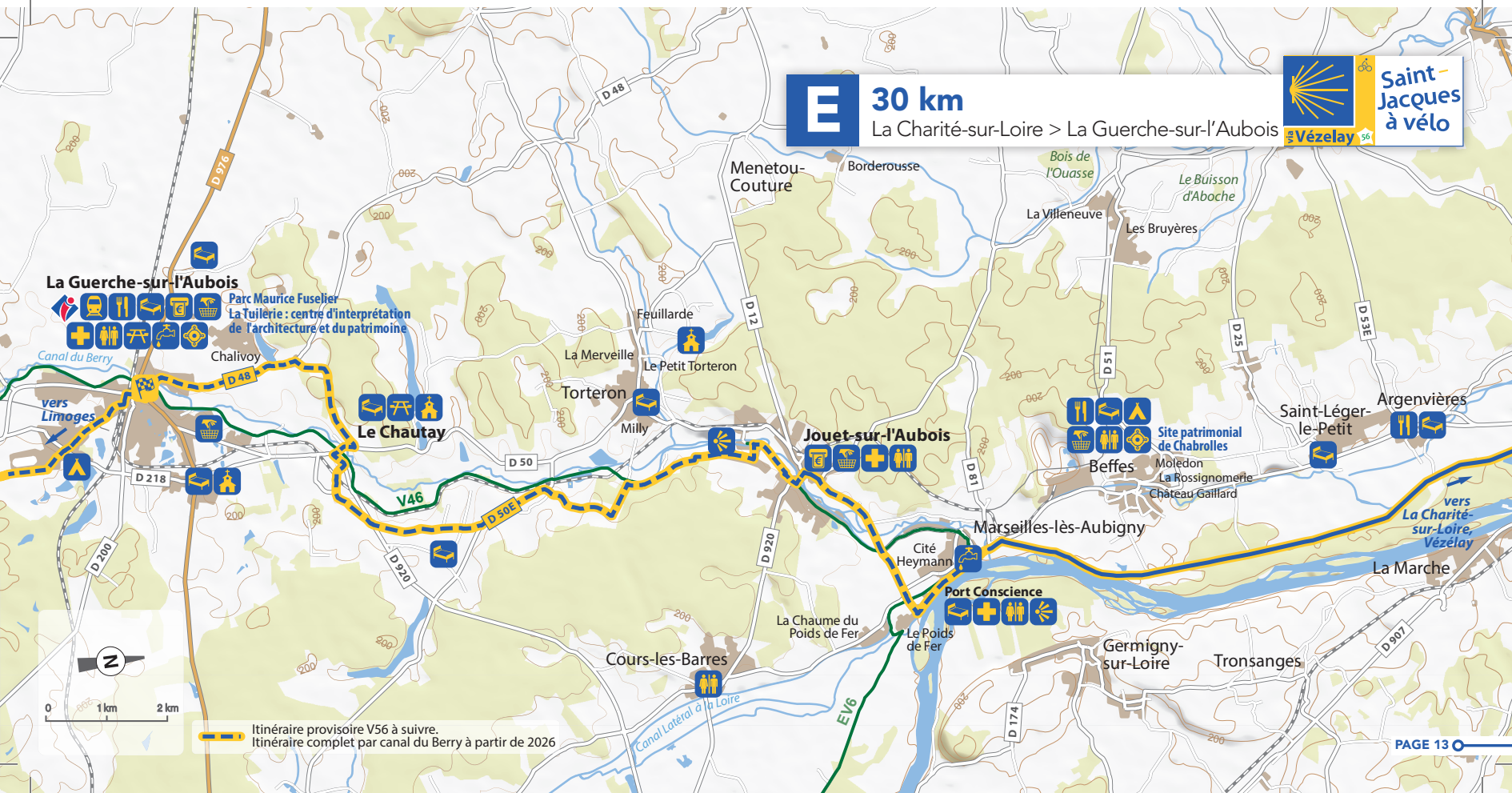


26,5 km

Varzy > Arbourse



E 30 km
 La Charité-sur-Loire > La Guerche-sur-l'Aubois



La Guerche-sur-l'Aubois
 Parc Maurice Fuselier
 La Tuilerie : centre d'interprétation
 de l'architecture et du patrimoine

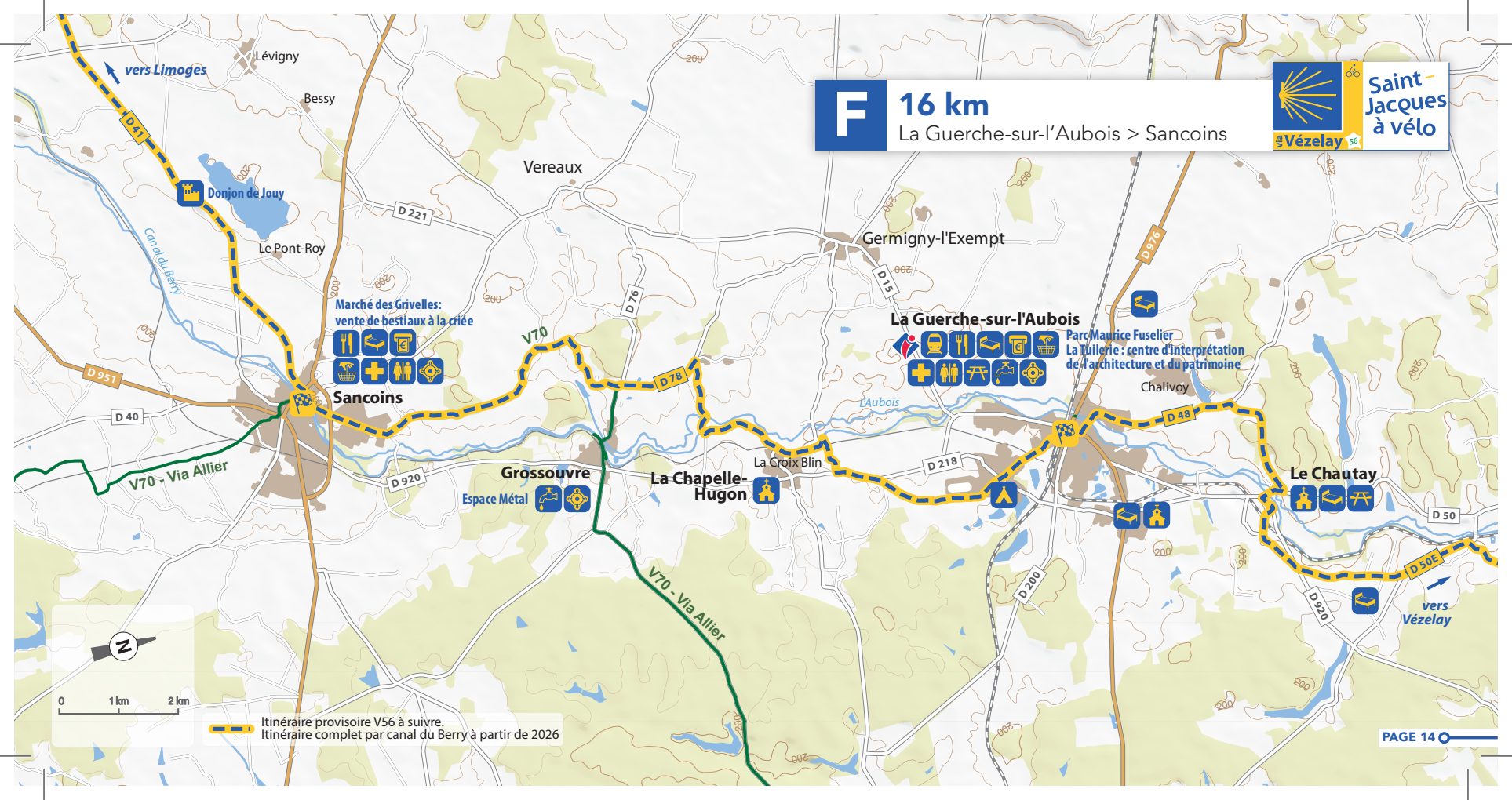
Jouet-sur-l'Aubois
 Site patrimonial
 de Chabrolles

Saint-Léger-le-Petit

Itinéraire provisoire V56 à suivre.
 Itinéraire complet par canal du Berry à partir de 2026

F**16 km**

La Guerche-sur-l'Aubois > Sancoins

**Saint-Jacques à vélo****Marché des Grivelles:**
vente de bestiaux à la criée**Sancoins****La Guerche-sur-l'Aubois**Parc Maurice Fuselier
La Tuilerie : centre d'interprétation
de l'architecture et du patrimoine**Grossouvre**
Espace Métal**La Chapelle-Hugon****Le Chautay**Itinéraire provisoire V56 à suivre.
Itinéraire complet par canal du Berry à partir de 2026

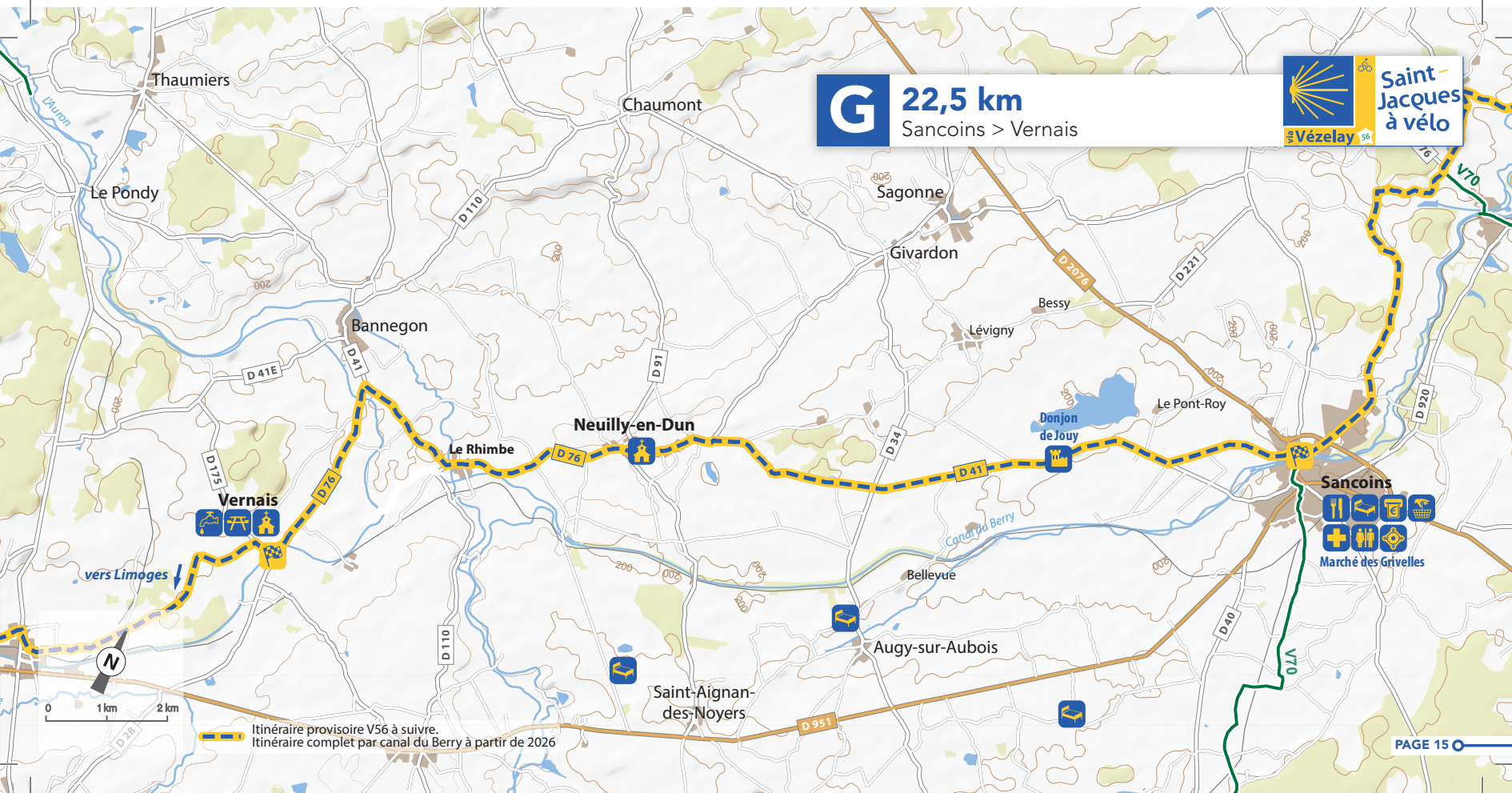
G

22,5 km

Sancoins > Vernais



Saint-Jacques à vélo



Itinéraire provisoire V56 à suivre.
Itinéraire complet par canal du Berry à partir de 2026



22 km

Vernais > Saint-Amand-Montrond



Saint-Jacques à vélo



Itinéraire provisoire V56 à suivre.
Itinéraire complet par canal du Berry à partir de 2026

24,5 km
Saint-Amand-Montrond > Le Châtelet



Saint-Pierre-les-Bois

Marçais

Nozières

Abbaye de Noirlac

Forteresse de Montrond
Musée Saint-Vic

Le Châtelet

Orcenais

Orval

Saint-Amand-Montrond

vers Limoges

Puyferrand

Bouzais

Les Bressoles

Musée de la Poterie des Archers

Ardenais

Loye-sur-Arnon

Arcomps

Drevant

Colombiers

La Groutte

Saint-Georges-de-Poisieux

Bois de L'Affouré

Le Malissard

Faverdines

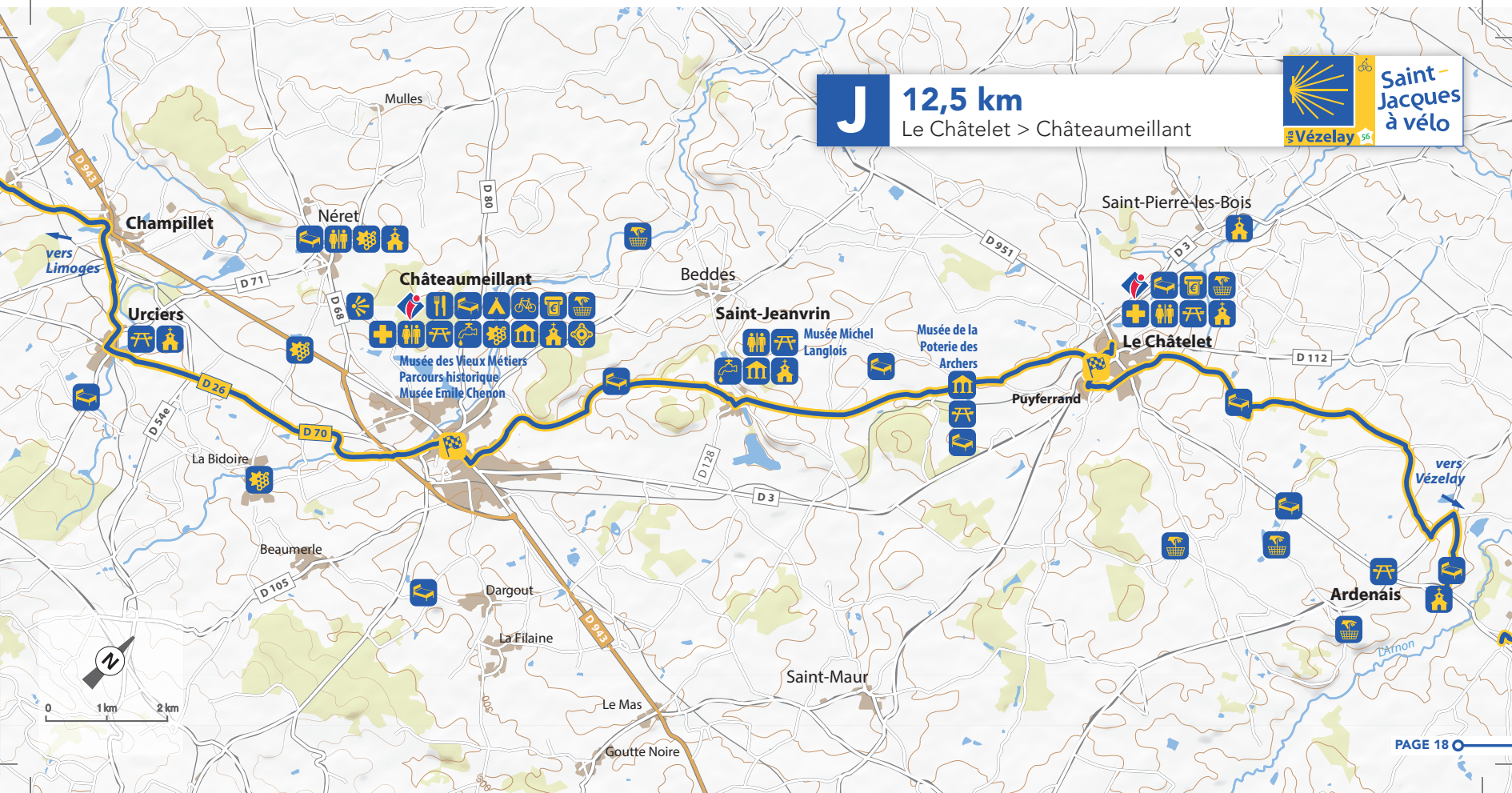
J

12,5 km

Le Châtelet > Châteaumeillant



Saint-Jacques à vélo



0 1 km 2 km

K

23 km

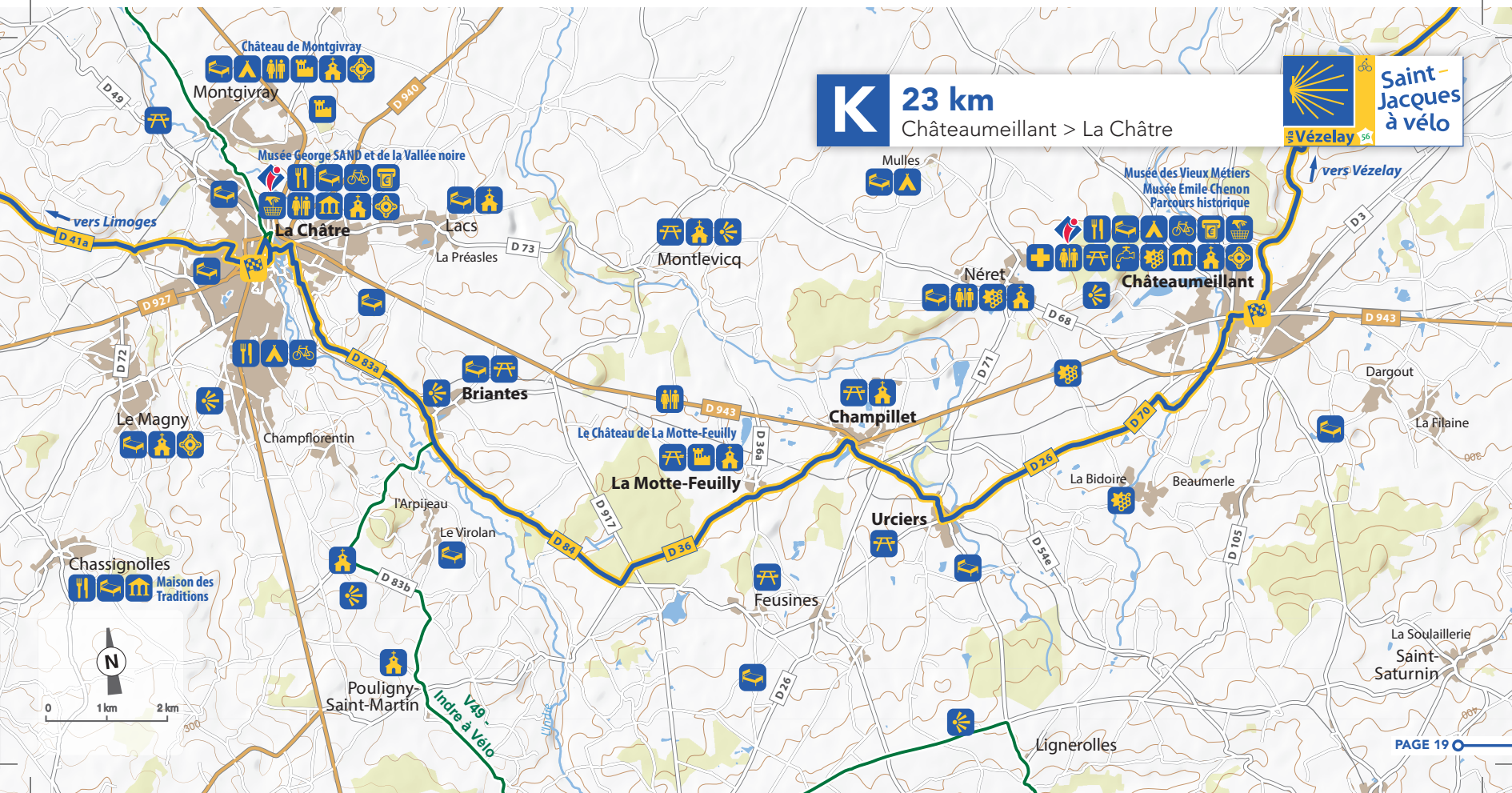
Châteaumeillant > La Châtre



Saint-Jacques à vélo

Vézelay 56

vers Vézelay



Château de Montgivray
Montgivray

Musée George SAND et de la Vallée noire

La Châtre

Lacs

La Préasles

Montlevicq

Mulles

Musée des Vieux Métiers
Musée Emile Chenon
Parcours historique

Néret

Châteaumeillant

Dargout

La Filaine

Le Magny

Champflorentin

Briantes

Champillet

Le Château de La Motte-Feuilly

La Motte-Feuilly

Urciers

La Bidoire

Beaumerle

Chassignolles
Maison des Traditions

L'Arpiveau

Le Virolan

Feusines

Pouigny-Saint-Martin

La Soulaillerie
Saint-Saturnin

Lignerolles



0 1km 2km

V49
Indra à Vélo

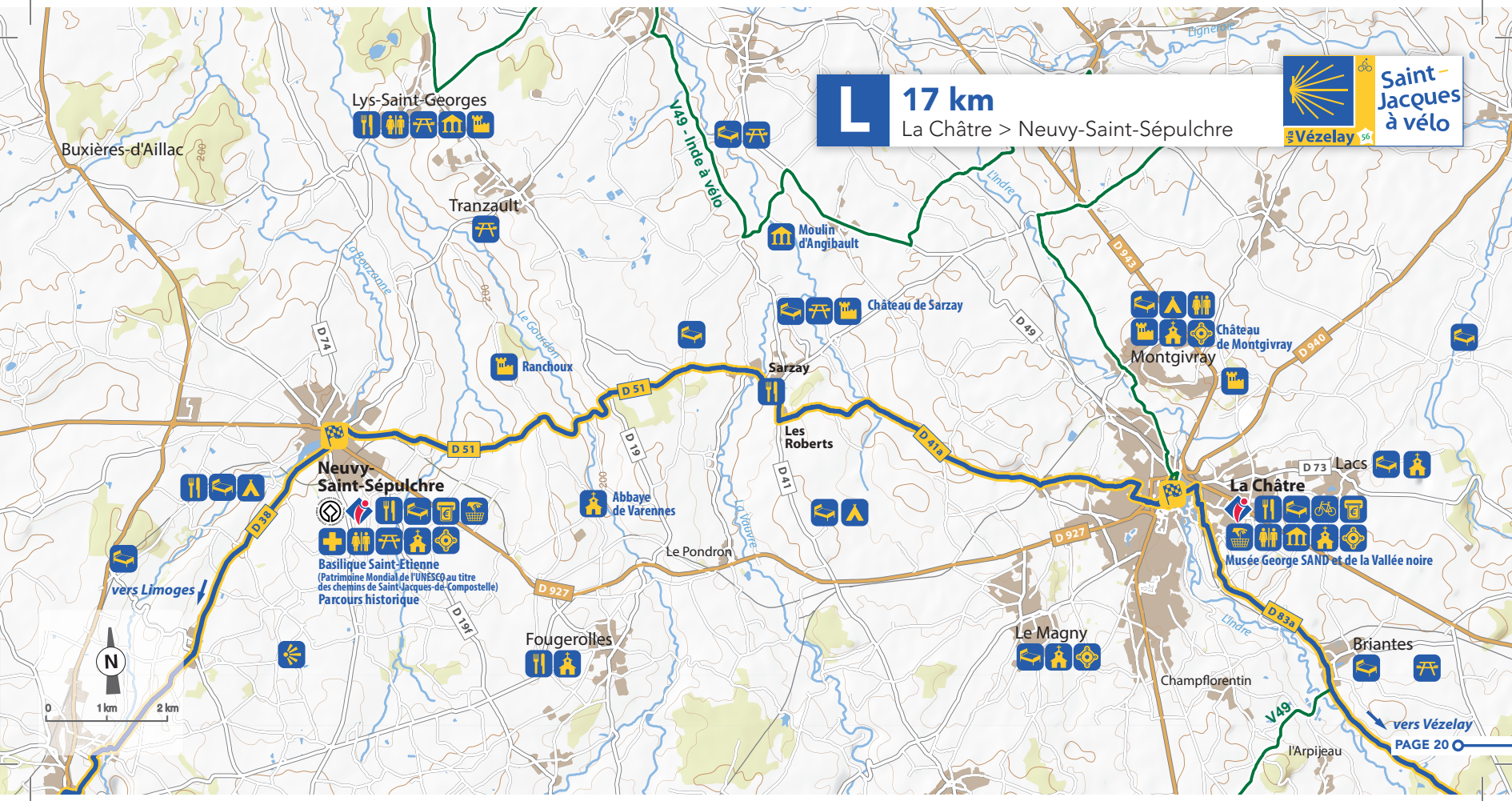


17 km

La Châtre > Neuvy-Saint-Sépulchre



Saint-Jacques à vélo



Lys-Saint-Georges



Buxières-d'Aillac

Tranzault



Moulin d'Angibault



Château de Sarzay



Château de Montgivray



Neuvy-Saint-Sépulchre

Basilique Saint-Etienne
(Patrimoine Mondial de l'UNESCO au titre
des chemins de Saint-Jacques-de-Compostelle)
Parcours historique



Abbaye de Varennes



Les Roberts



La Châtre

Musée George SAND et de la Vallée noire



Fougerolles



Le Magny



Briantes



Champflorentin

L'Arpizeau

vers Vézelay



0 1 km 2 km

vers Limoges

PAGE 20

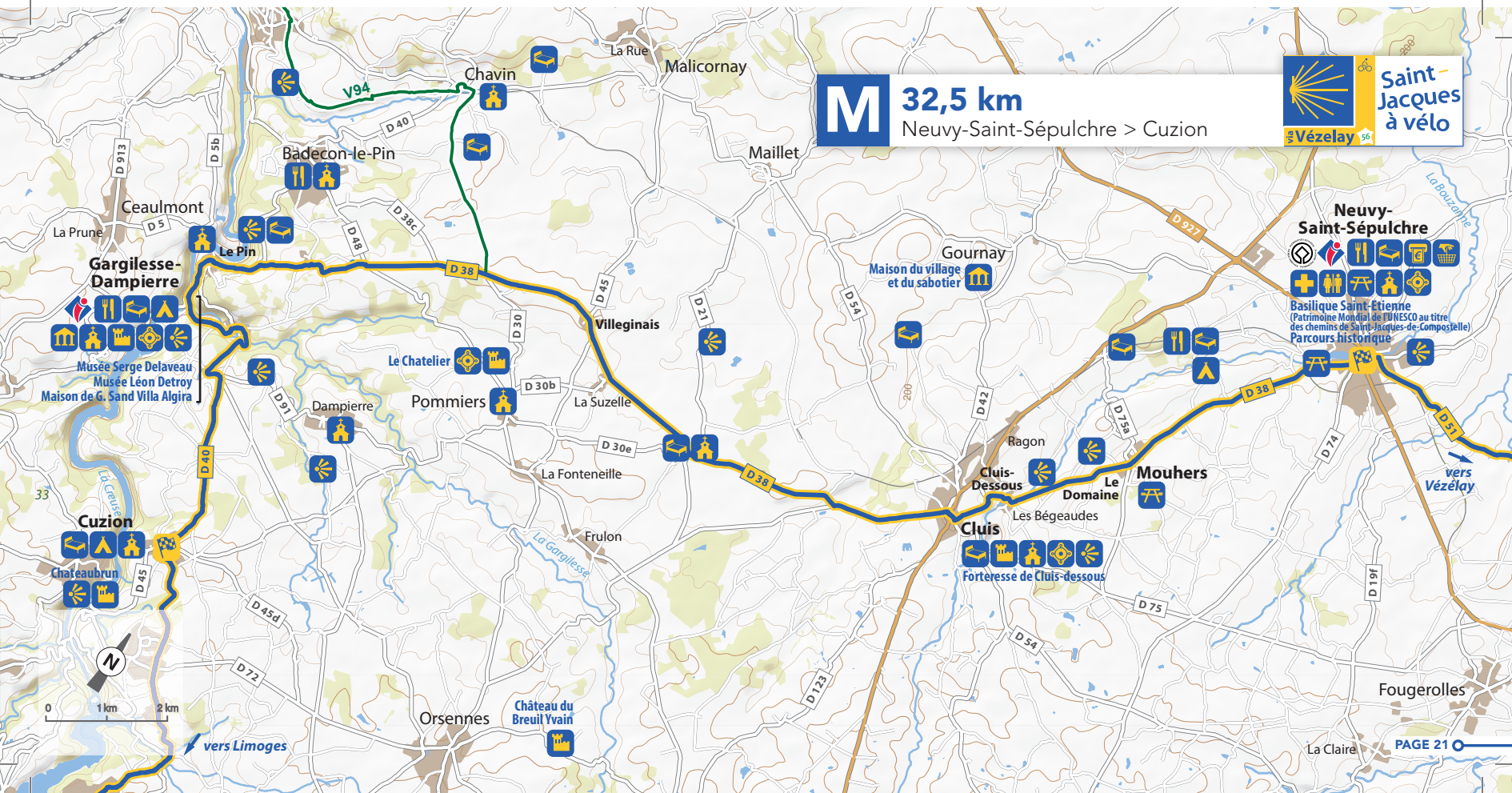


32,5 km

Neuvy-Saint-Sépulchre > Cuzion



Saint-Jacques à vélo



Neuvy-Saint-Sépulchre

-
-
-
-
-
-
-
-

Basilique Saint-Étienne
(Patrimoine Mondial de l'UNESCO au titre des chemins de Saint-Jacques-de-Compostelle)
Parcours historique

Gargilles-Dampierre

-
-
-
-
-
-
-
-

Musée Serge Delaveau
Musée Léon Detroy
Maison de G. Sand Villa Algira

Cuzion

-
-
-
-
-
-
-
-

Chateaubrun

Cluis

-
-
-
-
-
-
-
-

Forteresse de Cluis-dessous

Mouhers

-

Orsennes

-

Château du Breuil Vvain

0 1 km 2 km

vers Limoges

Fougerolles

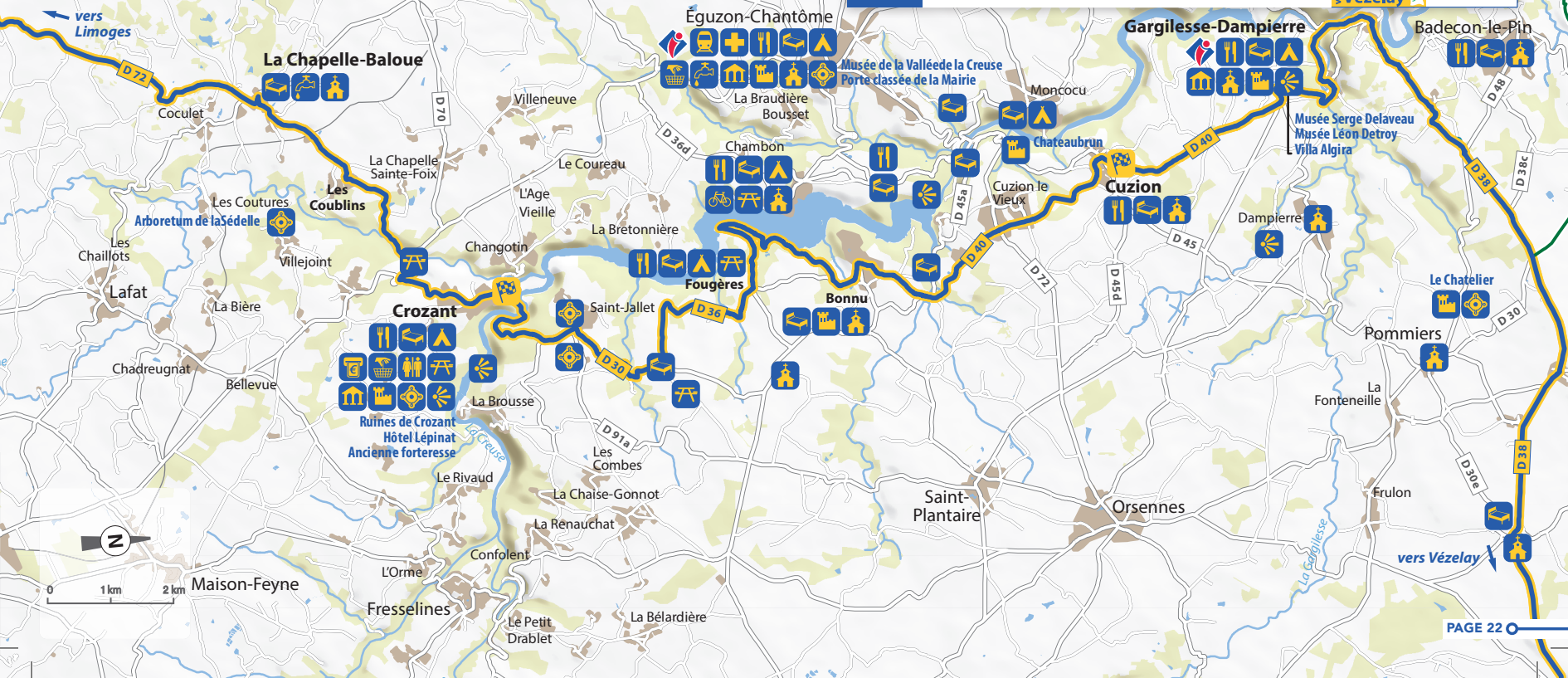
La Claire

Bois de Derrière
Bazelat

Vaussujean

Chantôme

N 13,5 km
Cuzion > Crozant



Chantôme

La Chapelle-Baloue

Éguzon-Chantôme

Gargilisse-Dampierre

Badecon-le-Pin

Coculet

Villeneuve

Musée de la Vallée de la Creuse
Porte classée de la Mairie

Musée Serge Delaveau
Musée Léon Detroy
Villa Algira

Les Coutures
Arboretum de la Sédelle

Les Coublins

La Chapelle
Sainte-Foix

Le Coureau

Chambon

Moncocu
Chateaubrun

Cuzion

Dampierre

Les
Chaillots

La Bière

Crozant

Changottin

L'Âge
Vieille

La Bretonnière

Fougères

Bonnu

Saint-Jallet

Le Chatelier

Pommiers

Lafat

Bellevue

Ruines de Crozant
Hôtel Lépinat
Ancienne forteresse

La Brousse

Les Combes

La Chaise-Gonnot

Saint-Plantaire

Orsennes

La Fonteneille

Frulon

Maison-Feyne

Fresselines

Confolent

La Renauchat

Le Petit
Drablet

La Bélarrière

La Gargilisse

vers Vézelay

PAGE 22



28 km

Crozant > La Souterraine



Lezat

Azerables

Vareilles

Les Conches

Chantôme

Vaussujean

Bazelat

Villeneuve

Le Coureau

Le Bois Chabris

Porte Saint-jean et du Puy Charraud
Le marais de la Chapuisette

Saint-Agnant-de-Versillat

Peu de Châtelus

Forgeville

Bois de Derrière

La Chapelle-Baloue

La Chapelle Sainte-Foix

L'Age Vieille

Galerie d'art Esposito

La Souterraine

Saint-Germain-Beaupré

Les Coublins

Changotin

vers Vézelay

Jardin ArtBotanic

Saint-Germain-Beaupré

Arboretum de la Sédelle

Villejoint

Crozant

Hôtel Lépinat
Ruines de Crozant
Ancienne forteresse médiévale

La Brousse

0 1 km 2 km

vers Limoges

Saint-Léger-Bridereix

La Bussière

Fongeneuil

Chatillon

Les Chaillots

Lafat

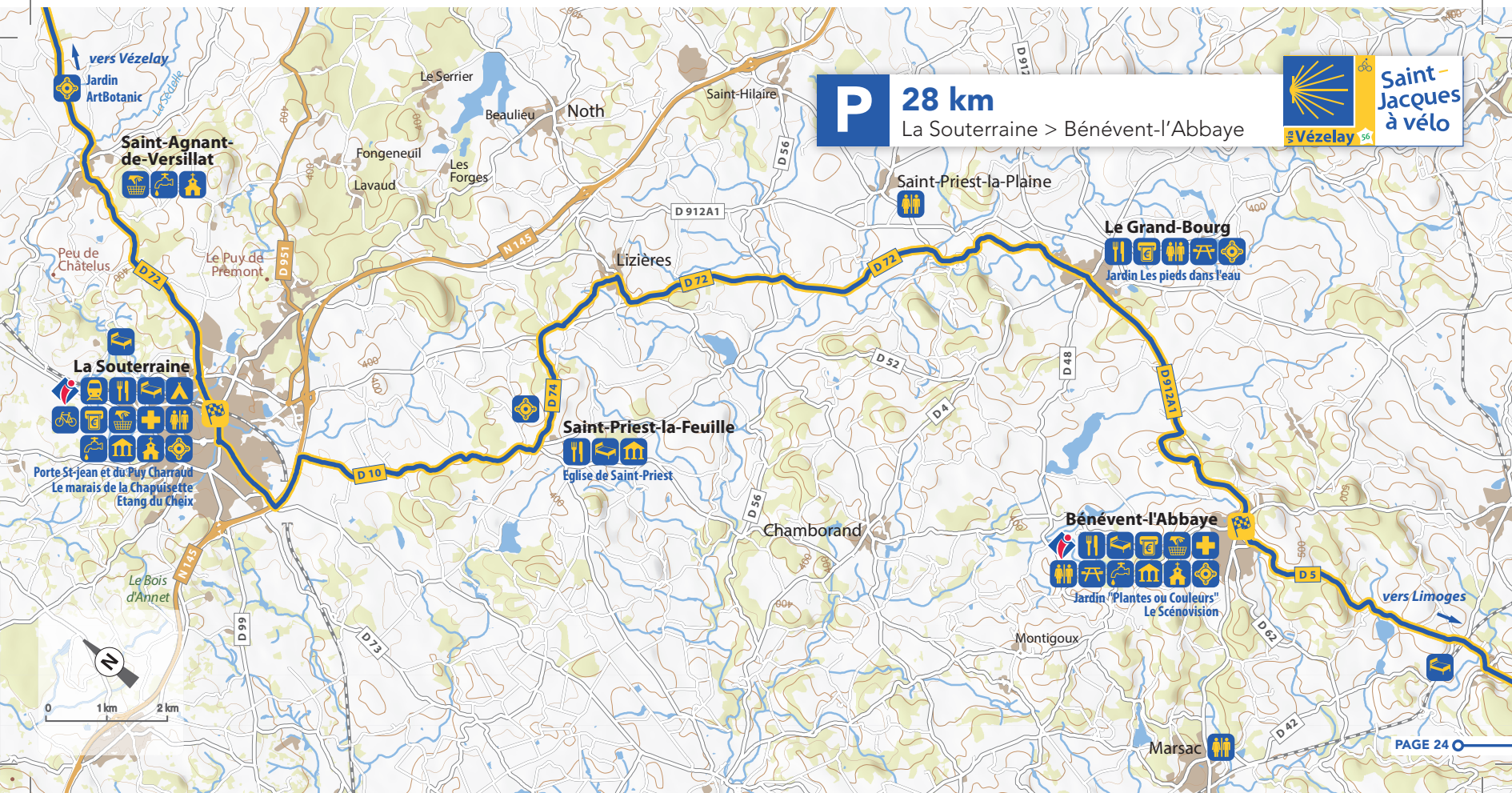
La Bière

Chadreuignat

Bellevue

Le Rivaud

P 28 km
La Souterraine > Bénévent-l'Abbaye



vers Vézelay
Jardin ArtBotanic

Saint-Agnant-de-Versillat



Peu de Châtelus

Le Puy de Premont

La Souterraine



Porte St-Jean et du Puy Charraud
Le marais de la Chapuisette
Etang du Cheix

Le Bois d'Annet

Le Serrier

Beaulieu

Noth

Saint-Hilaire

Fongeneuil

Les Forges

Lavaud

Lizières

Saint-Priest-la-Plaine

Le Grand-Bourg



Jardin Les pieds dans l'eau

Saint-Priest-la-Feuille



Eglise de Saint-Priest

Chamborand

Bénévent-l'Abbaye



Jardin "Plantes ou Couleurs"
Le Scénovision

vers Limoges

Marsac



19 km

Bénévent-l'Abbaye > Châtelus-le-Marcheix



Saint-Pierre-Chérignat
Le Mazet
Les Civadoux
Les Bonnets Blancs

Le Pont de Châtelus

Randonneix
Montsergue

Châtelus-le-Marcheix
Vallée du Thaurion
Vallondes Six Fontaines
Plan d'eau du Barrage de l'Étroit

Villepigue

Saint-Goussaud

Mouroux-Vieilleville

Ceyroux

La Gane
Les Brissauds

Vieilleville

Galerie Resche

Plan d'eau de Mouroux

Bénévent-l'Abbaye

- -
 -
 -
 -
 -
 -
 -
 -
 -
 -
- Jardin "Plantes ou Couleurs"
La Vallée de la Gartempe
Le Scénovision

Le Grand-Bourg

- -
 -
 -
 -
- Jardin Les pieds dans l'eau

La Grande Couture



R 24 km
 Châtelus-le-Marcheix > Saint-Léonard-de-Noblat



Saint-Priest-Taurion

Saint-Martin-Terressus

Saint-Laurent-les-Eglises

Les Billanges

Saint-Martin-Sainte-Catherine

Châtelus-le-Marcheix

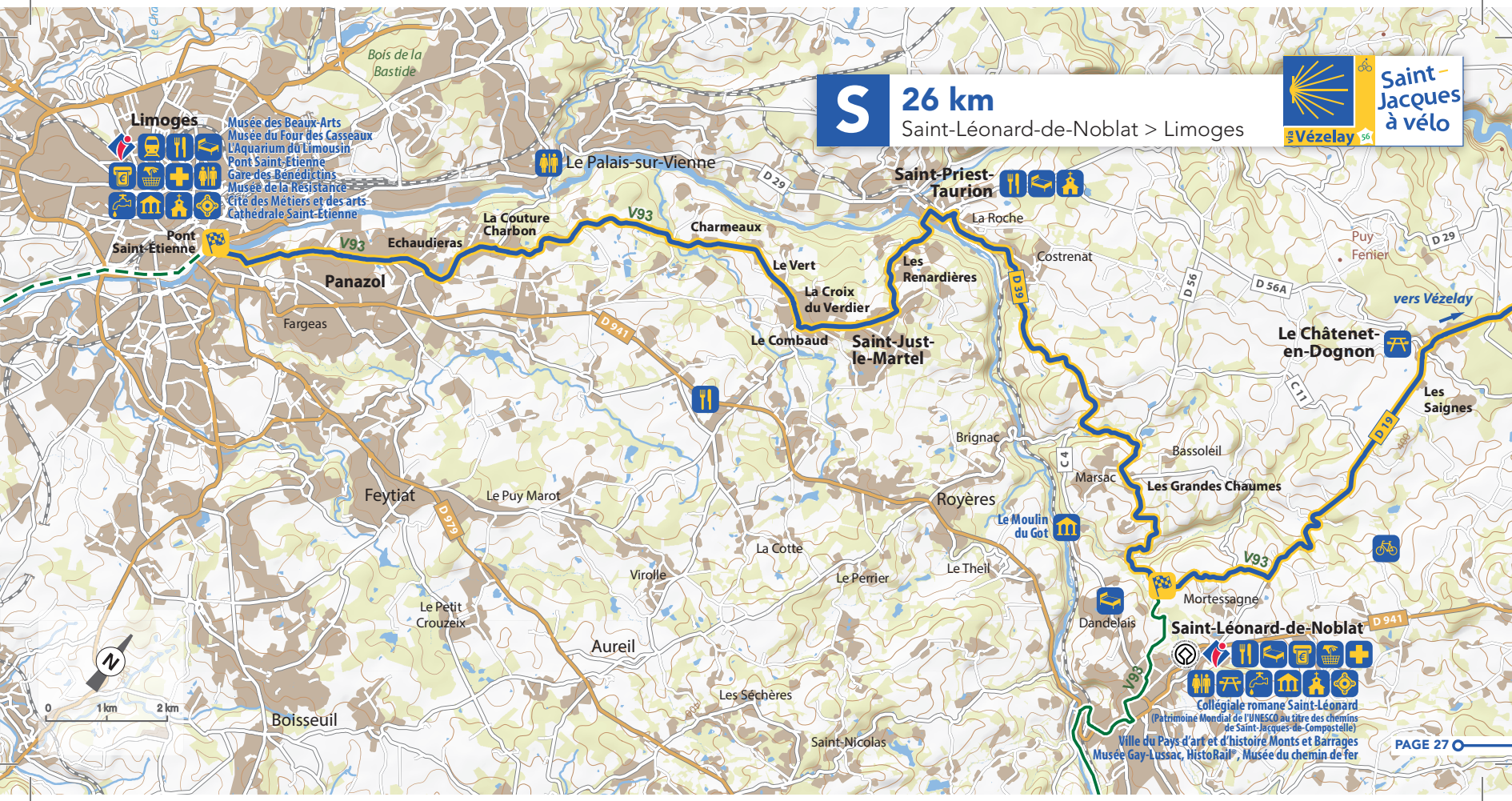
Saint-Pierre-Chérignat

Saint-Léonard-de-Noblat

Collégiale romane Saint-Léonard
 (Patrimoine Mondial de l'UNESCO au titre des chemins de Saint-Jacques-de-Compostelle)
 Ville du Pays d'art et d'histoire Monts et Barrages
 Musée Gay-Lussac
 HistoRail
 Musée du chemin de fer



S 26 km
Saint-Léonard-de-Noblat > Limoges



- Limoges**
- Musée des Beaux-Arts
 - Musée du Four des Casseaux
 - L'Aquarium du Limousin
 - Pont Saint-Etienne
 - Gare des Bénédictins
 - Musée de la Résistance
 - Cité des Métiers et des arts
 - Cathédrale Saint-Etienne

- Saint-Priest-Taurion**
- Restaurants
 - Accommodation
 - Religious sites

- Saint-Léonard-de-Noblat**
- Religious sites
 - Accommodation
 - Restaurants
 - Historical sites
 - Other points of interest
- Collégiale romane Saint-Léonard
(Patrimoine Mondial de l'UNESCO au titre des chemins de Saint-Jacques-de-Compostelle)
Ville du Pays d'art et d'histoire Monts et Barrages
Musée Gay-Lussac, HistoRail®, Musée du chemin de fer

Le carnet de route Saint-Jacques à vélo de Vézelay — Limoges est cofinancé par :



Agence française des chemins
de Compostelle (AFCC)

4 rue Clémence Isaure
31000 Toulouse

☎ 05 62 27 00 05

🌐 chemins-compostelle.com



Région Bourgogne-Franche-Comté

4 square Castan - CS 51857

25 031 Besançon Cedex

☎ 0 970 289 000

🌐 bourgognefranchecomte.fr



Région Centre Val de Loire

9 rue Saint-Pierre Lentin

45000 Orléans

☎ 02 38 70 30 30

🌐 regioncentre.fr



Région Nouvelle-Aquitaine

Hôtel de Région

14, Rue François de Sourdis

CS 81383

33077 Bordeaux Cedex

☎ 05 57 57 80 00

🌐 nouvelle-aquitaine.fr

AUTRES PARTENAIRES

