

De Brignon à Saint Jacques de Compostelle..



En passant par la
voie Régordane

-


Carnet de voyage
(partagé)

des 4e5

du collège

la Gardonnenque -

30190 Brignon




L'UNESCO

Mais qu'est-ce que l'UNESCO ?

L'UNESCO est l'Organisation des Nations Unies pour l'éducation, la science et la culture. L'UNESCO cherche à instaurer la paix par la coopération internationale en matière d'éducation, de science et de culture. Les programmes de l'UNESCO contribuent à la réalisation des objectifs de développement durable définis dans l'Agenda 2030 adopté par l'Assemblée générale des Nations Unies en 2015.

LE PATRIMOINE UNESCO EN OCCITANIE



CIRQUE DE GAVARNIE



CHEMIN DE SAINT-JACQUES
DE COMPOSTELLE



LE CANAL DU MIDI



LES CAUSSES ET LE
CEVENNES

LE PONT DU GARD



LES FORTIFICATIONS
VAUBAN



CITE MÉDIÉVALE
DE CARCASSONNE



CITE ÉPISCOPALE
D'ALBI



Le Chemin de Saint-Jacques-de-Compostelle, l'un des plus longs pèlerinages d'Europe, traverse le nord de l'Espagne et se divise en France.

L'un de ses itinéraires passe notamment par Vézénobres (à côté de notre collège).



Sur le chemin de Saint-Jacques-de-Compostelle :

Coquilles Saint-Jacques du Chemin de St-Jacques-de-Compostelle à Bordeaux :

La coquille Saint Jacques que les jacquets ramenaient des côtes de la Galice était une preuve de leur long périple.



Pourquoi aller à Saint-Jacques de Compostelle ?

La légende rapporte qu'après la Pentecôte, Saint Jean alla évangéliser l'Espagne. Il débarqua en Andalousie puis en Galice, région située à l'extrémité nord-ouest de la péninsule Ibérique. Après quelques années d'apostolat, il revint à Jérusalem où il fut décapité.



Nous avons partagé le fruit de nos recherches avec nos correspondants :
Les 4^e du collège Omeba tobo, à Kourou, en Guyane



Le collège Omeba Tobo,
à Kourou, en Guyane,
accueille 551 élèves.



**Mais d'abord,
présentons-nous !**

*Nous, les 4e5,
étudions au collège
la Gardonnenque, à
Brignon, dans le
Gard.*



**Notre collège : en Occitanie, dans le Gard,
sur la commune de Brignon**

Pour étudier, il faut donner de sa personne !

Nous sommes partis, le 21 octobre 2021, découvrir la voie de la Régordane à pied !



Nos conseils pour la marche (nous sommes devenus experts!)



- Ne pas prendre un sac trop lourd (*éviter de prendre la glacière!*)
- Avoir des chaussettes **épaisses** pour éviter les ampoules
- Avoir des chaussures adaptées
- Choisir une tenue adaptée (*pas de manteau trop lourd !*)
- Prévoir de l'eau (1 ou 2 litres)



Marcher, c'est long... Les petits bobos du trajet

Margot et Maëlle sont tombées dans les orties plusieurs fois et dans une flaque
Elles étaient toutes mouillées ... Pas super pour le reste du trajet !

Lysie est tombée et s'est fait une entorse

Beaucoup de personnes sont tombées dans les descentes. Mme Martin est
tombée et a taché son pantalon.

Enzo s'est fait des ampoules au pied (pas de chaussures adaptées).


Morgane, Manal, Eva et Elia avaient mal aux pieds, elles n'avaient pas
l'habitude de marcher.

Vézénobres est un village qui monte beaucoup : Dorian est
tombé dans des escaliers

Camille et Meïssa avaient mal au dos : leurs sacs étaient
trop lourd à cause de la nourriture.



Les Trajets



Pour aller du collège
à Vézénobres :

en bus : il faut 15 à 20
minutes

En voiture : 15 à 20 minutes
aussi

Et enfin, à pied : 4 heures !



Notre ressenti sur la marche !



La grande majorité des élèves a apprécié la ballade sur la Régordane jusqu'au beau village de Vézénobres.

Dans l'ensemble, beaucoup ont trouvé que c'était fatigant car la route était longue mais, en contrepartie, ils ont aimé la marche car ils ont dit que les paysages étaient beaux et admirables.

Voici les commentaires de quelques participant.e.s :

- **Elia** : c'était cool car on était avec nos potes et on a découvert Vézénobres dans toute sa splendeur.
- **Morgane** : la sortie était bien même si on a beaucoup marché
- **Billy** : c'était bien, mais à la fin on avait des courbatures partout !
- **Inès** : c'était fatigant à cause de la marche, mais drôle, amusant, et attractif.
- **Lysie** : C'était très fatigant, mais la visite du village en valait la peine.

Ce que nous avons appris grâce à la sortie (et à notre travail!)



Vézénobres est un beau village médiéval





De Vézénobres,
On a un beau
point de vue.

La table d'orientation est le point
culminant de la commune, à 219 mètres.



Vézénobres, un village médiéval



il était connu aussi pour ses figes et son marché.
Une Maison de la Figue diffuse cette histoire



Vézénobres avait un beau marché

Avant, les gens se rendaient au marché de Vézénobres pour acheter leurs figues, mais aussi les produits du littoral (huile d'olive) et de la montagne (châtaignes, miel..)

Ce village était connu pour ses nombreuses figueraies.

Chaque année, ils organisaient une fête.

Les villageois accrochaient au mur les figues sur une ficelle pour les faire sécher au soleil.

Il existe aujourd'hui « La maison de la Figue», qui permet de parler de l'histoire de ce village

Figues vertes



Figues sèches



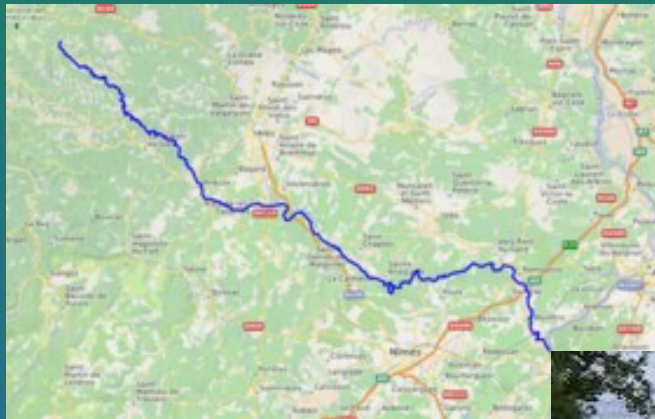
La Maison de la figue, à Vézénobres



Nous, pendant la
visite.

Les gardonnades sont des crues violentes du Gardon, fleuve du sud de la France qui font suite à des précipitations sur le massif des Cévennes (les fameux « épisodes cévenols »)

Voici le chemin qu'emprunte le Gardon :



Une inondation à Alès :



Les gardonnades sont violentes. Elles ont lieu 2 fois par an. Lors des gardonnades, il y a souvent des inondations. On sait que 3 crues exceptionnelles du Gardon se sont produites entre 1400 et 1800 ap. JC, laissant des traces dans une grotte située à plus de 17 mètres au-dessus du niveau de la rivière, entre le pont Saint-Nicolas et le pont du Gard !

Les différents visages de la forêt

La garrigue pousse sur les sols calcaires. Sa végétation est **basse et clairsemée**.



Dans les Pyrénées, la forêt est **plus dense**

Chez nos correspondants de **Guyane**, la forêt a un autre visage :




Les forêts couvrent en Guyane près de 8 millions d'hectares (environ 96% du territoire) et recèlent une **biodiversité exceptionnelle**.

La flore du Gard est très variée

Fleurs : Rosier Lavande



Feuilles de notre herbier :



La flore



les chênes



Lavandes



bouton d'or



Les paquerettes



les tournesols



le figuier




pissenlits



Le romarin



~La Faune du Gard est très variée également~



Le cheval



La cigale



L'abeille




Les vaches



Les flamants roses



Le faucon pèlerin



Le papillon



Le lièvre

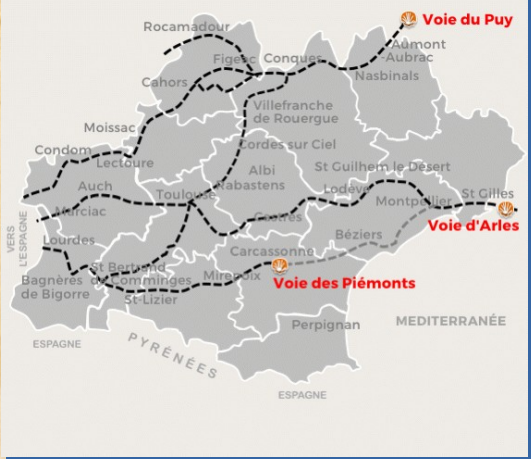
Le pèlerinage passe ensuite à Montpellier

- **LA PLACE DE LA COMÉDIE** est le point de départ idéal pour une visite du centre historique et aussi pour les amateurs de shopping.
- **L'ESPLANADE CHARLES DE GAULES** est un endroit pour passer des bons moments en famille ou encore entre amoureux c'est un parc public très accueillant.
On y trouve des restaurants et le célèbre Musée Fabre.
- **L'ÉCUSSON:** est le quartier le plus connu et le plus animé de Montpellier, véritable centre névralgique de la vieille ville.





Sur le chemin de Saint-Jacques : Montpellier et sa faculté de médecine



Montpellier était réputée car elle était la première école de médecine en France, au Moyen-Age et elle fait toujours partie des écoles de médecine les plus prestigieuses.

Les pèlerins pouvaient s'y faire soigner.

Ancienne faculté de médecine

Nouvelle faculté de médecine



L'art, témoin d'une époque

L'art est un témoignage d'une époque.

Après avoir découvert le patrimoine médiéval sur la Régordane, nous nous sommes intéressés à l'art contemporain en rencontrant un artiste local.

Ainsi, il nous aidera à laisser une « trace » de notre travail de l'année dans notre établissement et à clore notre parcours en beauté !



Gael Parpacuer, alias Krade, nous a expliqué son métier et son art.

Nous avons cherché ensemble une phrase, qui sera ensuite écrite sur la fresque qu'il va réaliser sur un mur du collège (en mai).

Nous avons choisi « Pas de nature, pas de futur »