©BFC Tourisme

©OT Noblat

©DDanault – CRT Centre-Val-de-Loire

Saint-Jacques à vélo

via Vézelay 56

CARNET DE ROUTE

ROADBOOK FOR BIKE

Vézelay 432 km Limoges

Les routes Saint-Jacques

©OT – La Charité sur Loire

©UG albart - AFCC

Soyez les premiers à parcourir cette nouvelle véloroute vers Compostelle !

LES ROUTES DE SAINT-JACQUES

Depuis le IXe siècle, les pèlerins s'élancent chaque année vers Saint-Jacques-de-Compostelle en Galice, à travers les chemins dans toute l'Europe. En 1987, les chemins sont déclarés comme Grand Itinéraire Culturel par le Conseil de l'Europe et inscrits par **l'Unesco** en 1993 pour le Camino Francés en Espagne et en 1998 pour la partie française. **Quatre voies françaises symboliques** y sont spécifiées, au départ du Puy-en-Velay, de Vézelay, d'Arles et de Tours. Les chemins de Compostelle se parcourent de nos jours de plus en plus **à vélo**.

LA VOIE DE VÉZELAY appelée également via Lemovicensis relie **Vézelay à Saint-Jean-Pied-de-Port sur plus de 1100 kilomètres**. Elle traverse **trois régions** et rencontre **dix monuments inscrits sur la liste du patrimoine mondial** au titre des Chemins de Saint-Jacques-de-Compostelle en France.

De la colline éternelle de Vézelay jusqu'à la campagne limousine, cette voie vous offre un **panorama unique** sur une France rurale, bucolique et verdoyante. À la découverte des plaines berrichonnes jusqu'aux vues imprenables sur la vallée de la Creuse, **évadez-vous en famille ou entre amis dans ce cadre bucolique…** Limoges derrière vous, la Voie de Vézelay vous guidera jusqu'aux coupoles de la cathédrale Saint-Front de Périgueux, l'immense forêt landaise puis la fameuse stèle de Gilbratar, carrefour supposé entre les voies de Tours, du Puy-en-Velay et de Vézelay.

EN SAVOIR +
Plus d'infos sur le bien UNESCO sur : cheminscompostelle-patrimoinemondial.fr

GeoCompostelle
17 000 kilomètres pour découvrir la France

Organisation des Nations Unies pour l'éducation, la science et la culture
Chemins de Saint-Jacques-de-Compostelle en France inscrits sur la Liste du patrimoine mondial en 1998

Le découpage des planches

Saint-Jacques à vélo

Page 9 A Vézelay > Tannay
Page 10 B Tannay > Varzy
Page 11 C Varzy > Arbourse
Page 12 D Arbourse > La Charité-sur-Loire
Page 13 E La Charité-sur-Loire > La Guerche-sur-l'Aubois
Page 14 F La Guerche-sur-l'Aubois > Sancoins
Page 15 G Sancoins > Vernais
Page 16 H Vernais > Saint-Amand-Montrond
Page 17 I Saint-Amand-Montrond > Le Châtelet
Page 18 J Le Châtelet > Châteaumeillant
Page 19 K Châteaumeillant > La Châtre
Page 20 L La Châtre > Neuvy-Saint-Sépulchre
Page 21 M Neuvy-Saint-Sépulchre > Cuzion
Page 22 N Cuzion > Crozant
Page 23 O Crozant > La Souterraine
Page 24 P La Souterraine > Bénévent-l'Abbaye
Page 25 Q Bénévent-l'Abbaye > Châtelus-le-Marcheix
Page 26 R Châtelus-le-Marcheix > Saint-Léonard-de-Noblat
Page 27 S Saint-Léonard-de-Noblat > Limoges

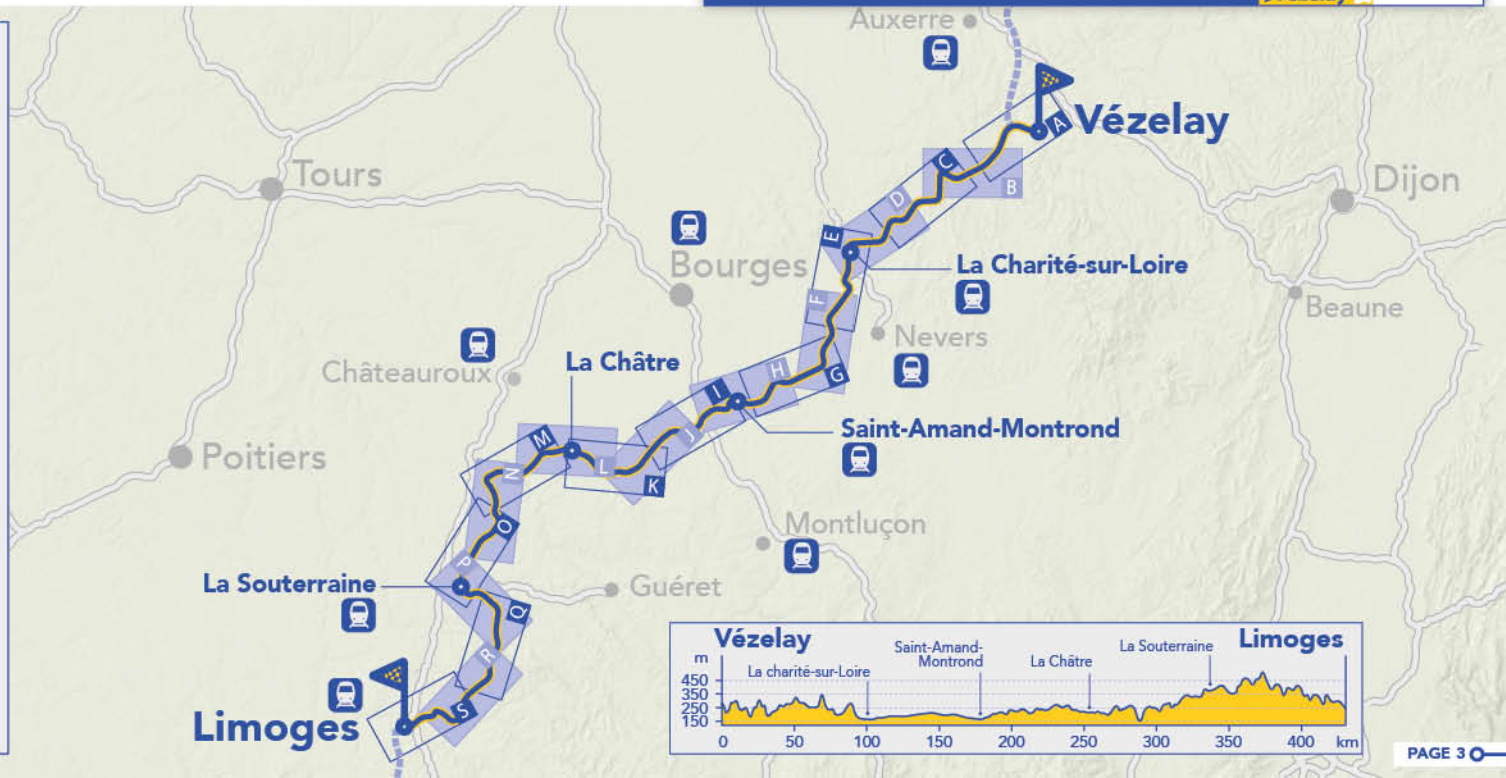

La légende des cartes & signalétique

LÉGENDE / KEY

- Itinéraire V56 / V56 route
- Itinéraire provisoire V56 à suivre. Itinéraire complet par canal du Berry à partir de 2026 / Temporary route V56 to follow. Final itinerary by «canal du Berry» from 2026
- Itinéraire de liaison / Connecting route
- Col / Mountain pass
- Sommet / Summit
- Ville de départ - Arrivée d'étape / Departure city - Arrival city
- Site du patrimoine mondial au titre des chemins de Saint-Jacques-de-Compostelle en France / the site « Chemins de Saint-Jacques-de-Compostelle en France » on the UNESCO World Heritage List
- Office de tourisme / Tourist office
- Gare ferroviaire / Train station
- Restaurant / Restaurant
- Hébergement (chambre d'hôte, gîte, hôtel) / Tourism accomodation
- Camping / Campsite
- Location - réparation vélo / Bike rental and repair
- Distributeur de billets / Cash dispenser
- Epicerie - supermarché / Grocery store - supermarket
- Pharmacie / Drugstore
- WC public / Public Toilet
- Aire de pique-nique / Picnic area
- Point d'eau / Water supply point
- Cave / Winery
- Musée / Museum
- Château / Castle
- Edifice religieux / Religious building
- Autre patrimoine local / Local heritage
- Panorama / Panorama

Au fil de la Véloroute de Vézelay ⟷ Limoges

L'axe Vézelay-Limoges s'étend sur **432 kilomètres** au cours desquels vous traverserez villes et villages témoins d'une histoire et d'une culture exceptionnelles. Accessible en différents points grâce aux réseaux ferrés et cyclables, vous pourrez aisément planifier votre voyage ou au contraire laisser place à l'improvisation ! Des hébergements insolites et accueillants sont présents tout le long de l'itinéraire.
Laissez-vous surprendre !

Les itinéraires cyclables vers Compostelle

Les informations pratiques

LE LABEL « ACCUEIL VÉLO »

« Accueil Vélo » est une marque nationale qui garantit un accueil et des services de qualité le long de votre itinéraire cyclable pour les cyclistes en itinérance.

Un **« Accueil Vélo »** peut être un hébergement, un loueur de cycles, un réparateur de cycles, un restaurateur, un office de tourisme ou encore un site touristique.

ACCUEIL VÉLO

EN SAVOIR +

DESSERTE DES GARES

Gares en entrée d'itinéraire : Sermizelles - Vézelay (Yonne), la Charité-sur-Loire (Nièvre), Nevers (Nièvre) et Auxerre (Yonne).

Gares en sortie d'itinéraire : Limoges.

Gares échappatoires : Flez-Cuzy - Tannay (Nièvre), Guerche-sur-l'Aubois (Cher), Orval – Saint-Amand-Montrond (Cher), Argenton-sur-Creuse (Indre), La Souterraine (Creuse), Saint-Léonard-de-Noblat (Haute-Vienne).

À noter :
La région Centre-Val-de-Loire gère les trains Intercités qui effectuent la liaison Paris Austerlitz - Nevers. Mi-2023, tous les trains auront été changés avec de nouvelles rames acceptant jusqu'à neuf vélos par rame (c'est déjà le cas de la majorité dès 2022). La plupart des rames sont doublées, il y aura donc 18 places. Nevers est la gare terminus des trains Rémi Express et directement accessible depuis Paris. Elle est également desservie par les trains Paris - Clermont-Ferrand.

Exemples de temps de trajets en train :

*Paris > Nevers : **2 h***
*Lyon > Nevers : **2 h 35***
*Bourges > Nevers : **40 min***
*Tours > Nevers : **2 h 20***
*Limoges > Paris : **3 h 20***
*Limoges > Bordeaux : **2 h 20***
*Limoges > Toulouse : **3 h 25***
*Limoges > Poitiers : **2 h 05***

Les contacts utiles

Agence française des chemins de Compostelle (AFCC)
4 rue Clémence Isaure
31000 Toulouse
05 62 27 00 05
chemins-compostelle.com

Amis de Saint-Jacques de Compostelle de la Voie de Vézelay
24 rue Saint Pierre
89450 Vézelay
vezelay-compostelle.eu

Office de tourisme du Grand Vézelay
12 rue Saint-Etienne
89450 Vézelay
03 86 33 23 69
destinationgrandvezelay.com

Office de tourisme de Tannay-Brinon-Corbigny
8 place de l'Hôtel de ville
58800 Corbigny
tourisme@cctbc.fr
09 82 56 94 98

Office de tourisme de La Charité-sur-Loire
5 place Sainte-Croix
58400 La Charité-sur-Loire
03 86 70 15 06
lacharitesurloire-tourisme.com

Office de tourisme de Loire en Berry
La Tuilerie, 27 rue du lieutenant Petit
18150 La Guerche sur l'Aubois
02 48 74 23 93
loire-en-berry.fr

Office de tourisme Cœur de France - Saint Amand-Montrond
Place de la République
18200 Saint-Amand-Montrond
02 48 96 16 86
tourisme-coeurdefrance.com

Office de tourisme Berry Grand Sud - Châteaumeillant
69 rue de la Libération
18370 Châteaumeillant
0248613989
chateaumeillant-tourisme.fr

Office de tourisme du Pays de George Sand - La Châtre
134 rue nationale
36400 La Châtre
02 54 48 22 64
pays-george-sand.fr

Office de Tourisme de la Vallée de la Creuse - Argenton-sur-Creuse
3 rue George Sand
36270 Argenton-sur-Creuse
tourisme@cc-valleedelacreuse.fr
025474369

Office de tourisme de la Souterraine
2 place de la Gare
23300 La Souterraine
05 55 89 23 07
tourisme-creuse.com

Office de tourisme de Bénévent - Grand-Bourg
2 rue de la Fontaine
23210 Bénévent-l'Abbaye
05 55 62 68 35
inspirez-vos-vacances-en-creuse.fr

Office de tourisme Creuse Sud-Ouest
Place du Champ de Foire
23400 Bourganeuf
05 55 64 12 20
tourisme-creuse.com

Office de tourisme du Pays Dunois
81 grande rue
23800 Dun-le-Palestel
05 55 89 24 61
tourisme-creuse.com

Office de tourisme de Noblat
4 place du Champ de Mars
87400 Saint-Léonard-de-Noblat
05 55 56 25 06
tourisme-noblat.org

Office de tourisme de Limoges
12 boulevard de Fleurus
87000 Limoges
05 55 34 46 87
limoges-tourisme.com

Saint-Jacques à vélo
Vézelay

Les loueurs & réparateurs

LES LOUEURS / RÉPARATEURS DE VÉLO

Vélibourgogne
Place Achille Ribain
89000 Auxerre
contact@velibourgogne.fr
03 86 46 24 99

Vélozelay
70 rue Saint Pierre
89450 Vézelay
06 03 23 12 16
velozelay.com

Cycles Cottin
3 rue de cerce Bierry
89200 Sauvigny-le-Bois
contact@cycles-cottin.com
03 86 34 55 04
cycles-cottin.com

La Grange à vélo
7 rue des Bancs-Vieux
58400 La Charité-sur-Loire

Les Vélos Touk-Touk
46 avenue du Général de Gaulle - 58000 Nevers
06 83 06 40 07
06 84 75 28 73
velotouktouk.com

Cycles Sports
3 place Mutin
18200 Saint-Amand-Montrond
02 48 96 53 73
cycles-sports.fr

Johann Auchat
1 rue de Berry
18 370 Châteaumeillant
06 27 25 10 71

Cycles Chevalier
4 place Laisnel de la Salle
36400 La Châtre
06 20 03 32 82

Roulez Facile
22 boulevard Jean Moulin
23300 La Souterraine
05 87 57 15 36
roulezfacile.com

©DDarault - CRT Centre-Val de Loire

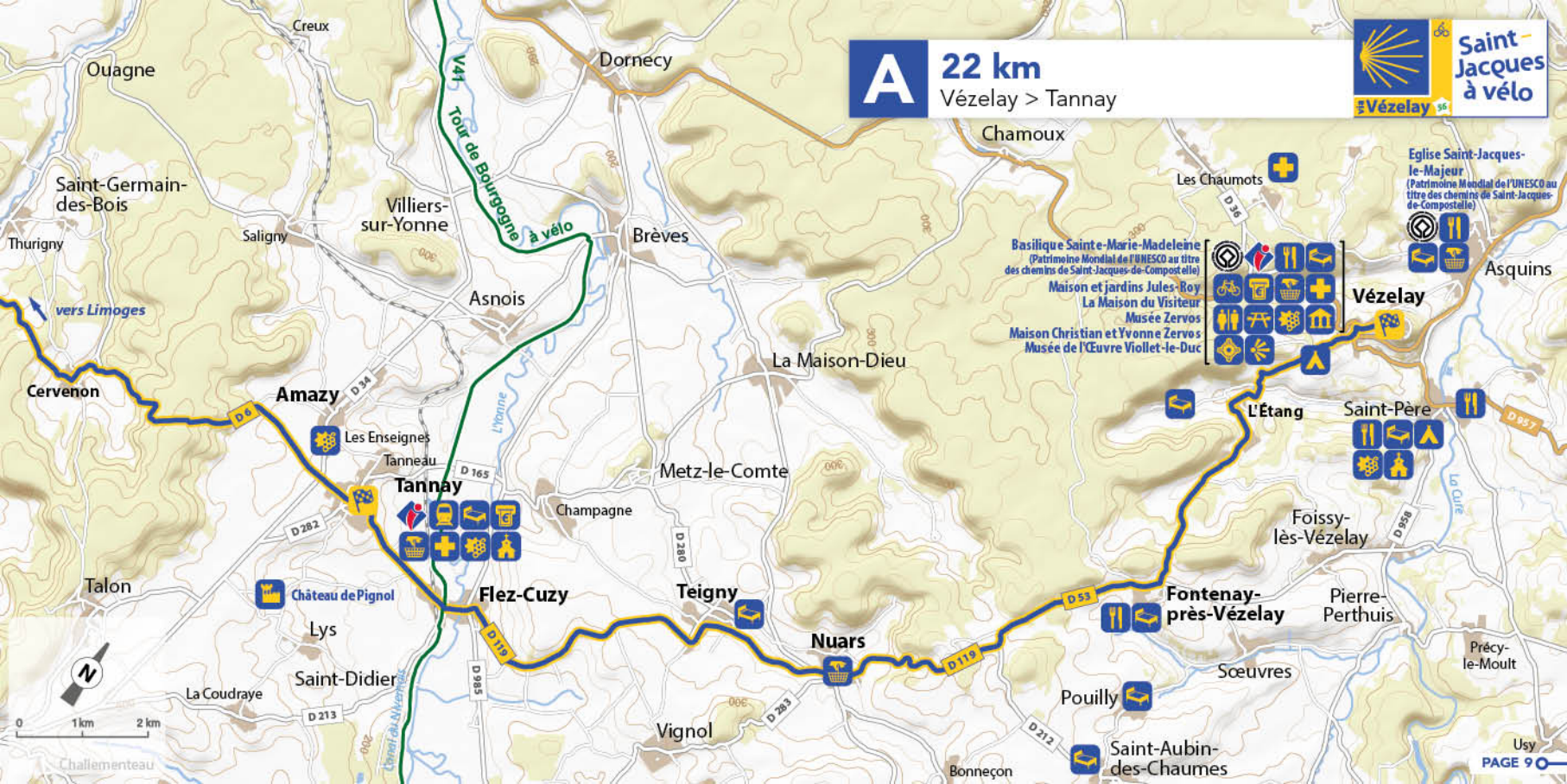
A
22 km
Vézelay > Tannay
Saint-Jacques à vélo
Vézelay
Creux
Ouagne
Dornecy
V41
Tour de Bourgogne à vélo
Chamoux
Saint-Germain-des-Bois
Thurigny
Saligny
Villiers-sur-Yonne
Brèves
Les Chaumots
D 36
Eglise Saint-Jacques-le-Majeur
(Patrimoine Mondial de l'UNESCO au titre des chemins de Saint-Jacques-de-Compostelle)
Basilique Sainte-Marie-Madeleine
(Patrimoine Mondial de l'UNESCO au titre des chemins de Saint-Jacques-de-Compostelle)
Maison et jardins Jules-Roy
La Maison du Visiteur
Musée Zervos
Maison Christian et Yvonne Zervos
Musée de l'Œuvre Viollet-le-Duc
Asquins
Vézelay
vers Limoges
Asnois
La Maison-Dieu
Cervenon
Amazy
D 34
D 6
Les Enseignes
Tanneau
Tannay
D 165
L'Yonne
Metz-le-Comte
Champagne
D 282
L'Étang
Saint-Père
D 957
Foissy-lès-Vézelay
D 958
La Cure
Talon
Château de Pignol
Flez-Cuzy
D 280
Teigny
D 53
Fontenay-près-Vézelay
Pierre-Perthuis
Lys
D 119
Nuars
Précy-le-Moult
Saint-Didier
D 985
Sœuvres
La Coudraye
D 213
Pouilly
D 283
Vignol
D 212
Saint-Aubin-des-Chaumes
Bonneçon
Usy
Challementeau
Canal du Nivernais
0
1 km
2 km
N

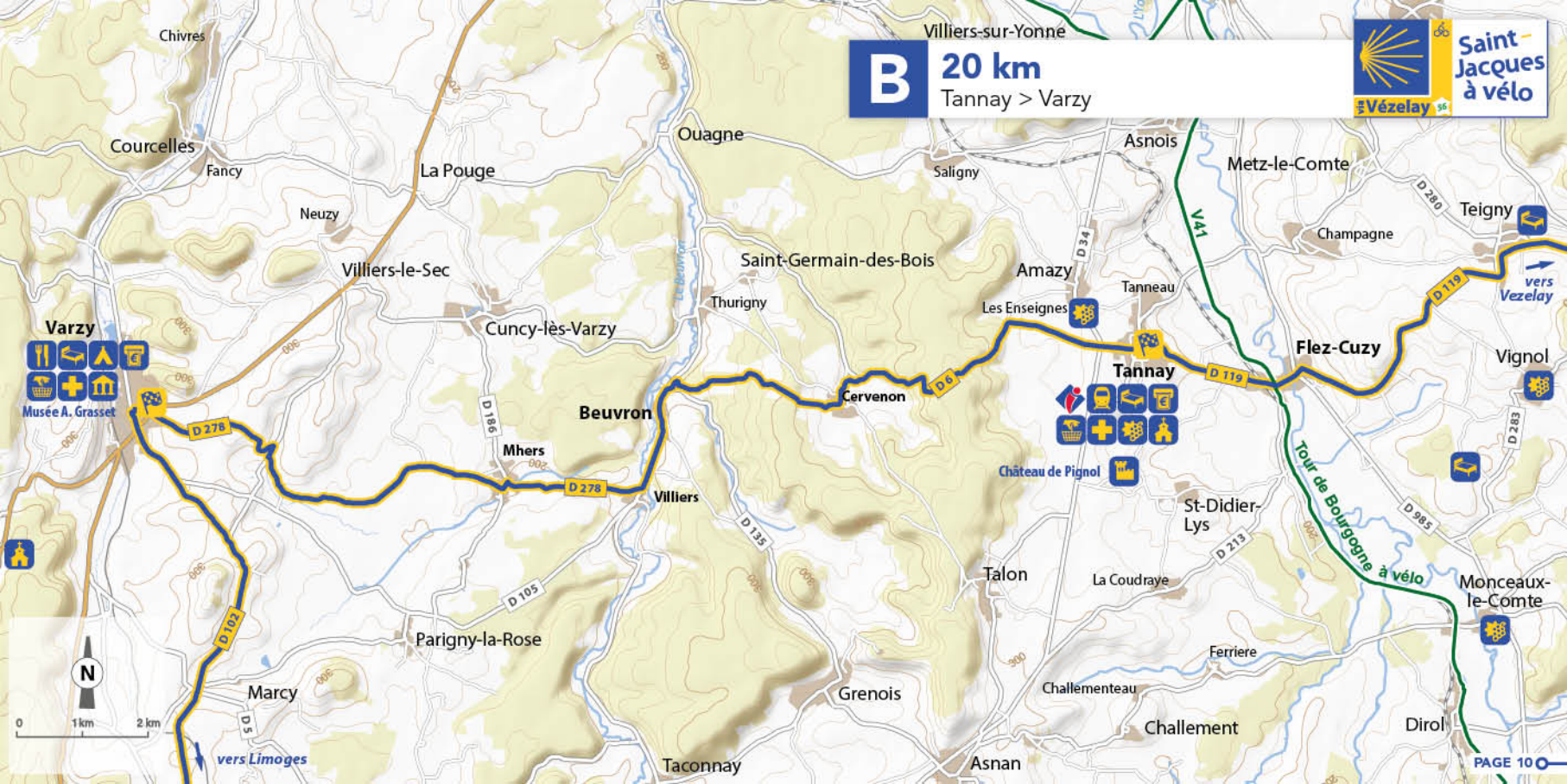
B
20 km
Tannay > Varzy
Saint-Jacques à vélo
Vézelay
Chivres
Villiers-sur-Yonne
Courcelles
Fancy
La Pouge
Ouagne
Saligny
Asnois
Metz-le-Comte
Teigny
Champagne
Neuzy
Villiers-le-Sec
Saint-Germain-des-Bois
Amazy
Tanneau
Thurigny
Les Enseignes
Cuncy-lès-Varzy
Varzy
Musée A. Grasset
Beuvron
Cervenon
Tannay
Flez-Cuzy
Vignol
vers Vezelay
Mhers
Villiers
Château de Pignol
St-Didier-Lys
Tour de Bourgogne à vélo
Talon
La Coudraye
Monceaux-le-Comte
Parigny-la-Rose
Ferriere
Marcy
Grenois
Challementeau
Challement
Dirol
vers Limoges
Taconnay
Asnan
D 278
D 186
D 6
D 119
D 280
D 283
D 985
D 213
D 135
D 105
D 102
D 5
D 34
V41
N
0
1 km
2 km
PAGE 10

C
26,5 km
Varzy > Arbourse
Saint-Jacques à vélo
Vézelay
Guichy
Les Taules
Châteauneuf-Val-de-Bargis
Les Carrés
Le Potin
Les Barbiers
Saint-Malo-en-Donziois
Les Dupres
Nannay
Fonfaye
Les Bornets
Taillis Bergeron
La Bonnetterie
Taillis Derrien
Les Pontots
Oudan
Varzy
Musée Auguste Grasset
Chasnay
Les Barres
Les Crisenons
Bourras la Grange
Saint-Lay
Arbourse
vers Limoges
Villaine
Dompierre-sur-Nièvre
La Nièvre
Champlemy
La Celle-sur-Nièvre
Fontaraby
Le Mont
Le Bas de la Celle
Marcy
Parigny-la-Rose
vers Vézelay
Corvol-d'Embernard
Les Thibaudats
Saint-Bonnot
La Grange Mouton
Rosay
Vassy
Chazeuil
N 151
D 2
D 117
D 253
D 127
D 155
D 145
D 102
D 278
D 5
D 540
D 140bis
D 105
0
1 km
2 km

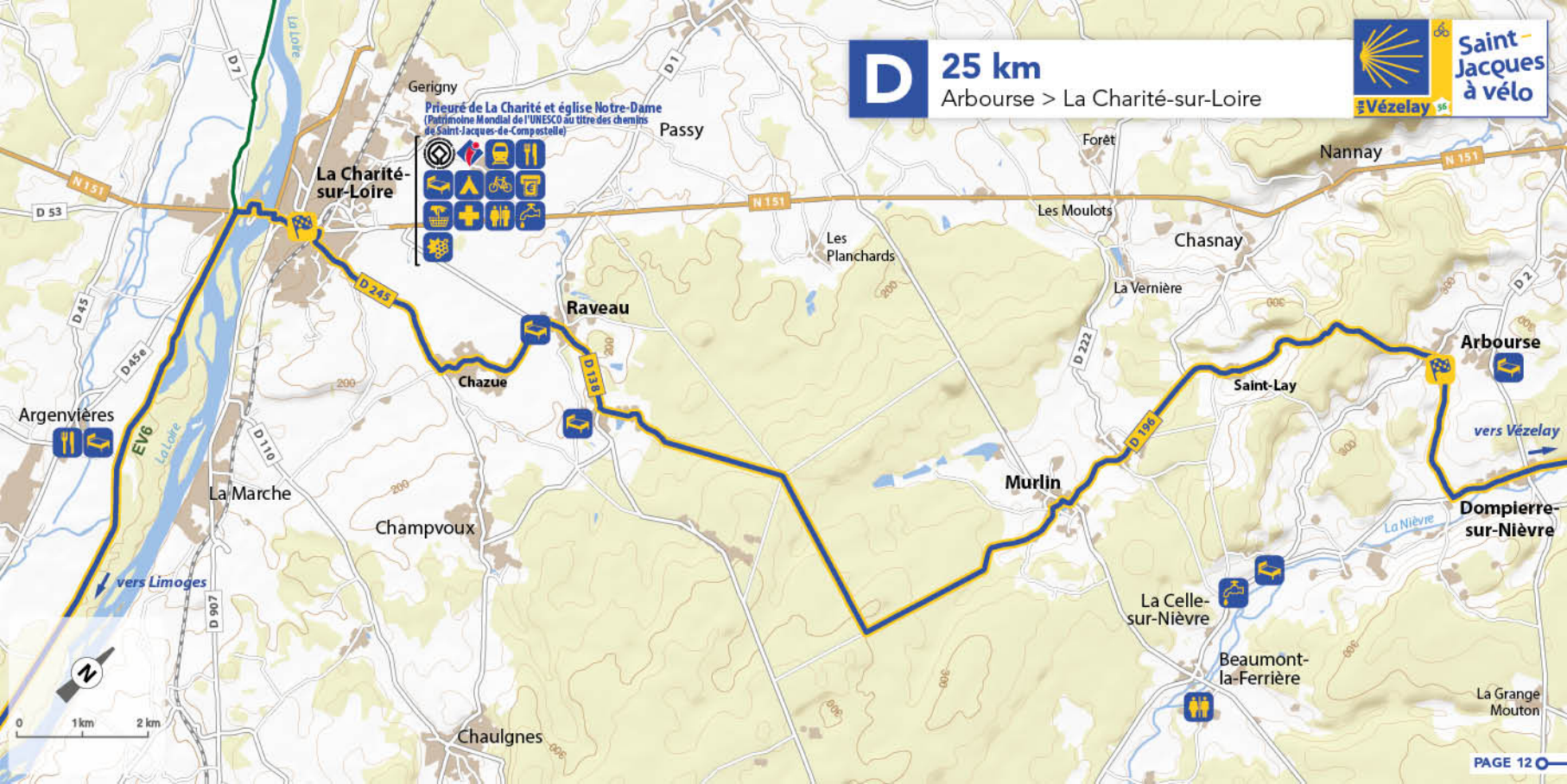
D
25 km
Arbourse > La Charité-sur-Loire
Saint-Jacques à vélo
Vézelay
Gerigny
Prieuré de La Charité et église Notre-Dame
(Patrimoine Mondial de l'UNESCO au titre des chemins de Saint-Jacques-de-Compostelle)
Passy
La Charité-sur-Loire
Forêt
Nannay
Les Moulots
Chasnay
Les Planchards
La Vernière
Raveau
Chazue
Arbourse
Saint-Lay
Argenvières
EV6
La Loire
La Marche
Champvoux
Murlin
vers Vézelay
Dompierre-sur-Nièvre
La Nièvre
vers Limoges
La Celle-sur-Nièvre
Beaumont-la-Ferrière
La Grange Mouton
Chaulgnes
N 151
D 53
D 7
D 1
D 45
D 45a
D 110
D 907
D 245
D 139
D 222
D 194
D 2
0
1 km
2 km
N

E
30 km
La Charité-sur-Loire > La Guerche-sur-l'Aubois
Vézelay
Saint-Jacques à vélo
La Guerche-sur-l'Aubois
Parc Maurice Fuselier
La Tuilerie : centre d'interprétation de l'architecture et du patrimoine
Canal du Berry
Chalivoy
vers Limoges
Le Chautay
Feuillarde
La Merveille
Le Petit Torteron
Torteron
Milly
Menetou-Couture
Borderousse
Bois de l'Ouasse
Le Buisson d'Aboche
La Villeneuve
Les Bruyères
Jouet-sur-l'Aubois
Site patrimonial de Chabrolles
Beffes
Moledon
La Rossignomerie
Château Gaillard
Saint-Léger-le-Petit
Argenvières
vers La Charité-sur-Loire, Vézelay
Marseilles-lès-Aubigny
Cité Heymann
Port Conscience
La Marche
La Chaume du Poids de Fer
Le Poids de Fer
Cours-les-Barres
Germigny-sur-Loire
Tronsanges
Canal Latéral à la Loire
EV6
V46
D 48
D 976
D 218
D 200
D 50
D 50E
D 920
D 12
D 81
D 51
D 25
D 53E
D 174
D 907
0
1 km
2 km
Itinéraire provisoire V56 à suivre.
Itinéraire complet par canal du Berry à partir de 2026

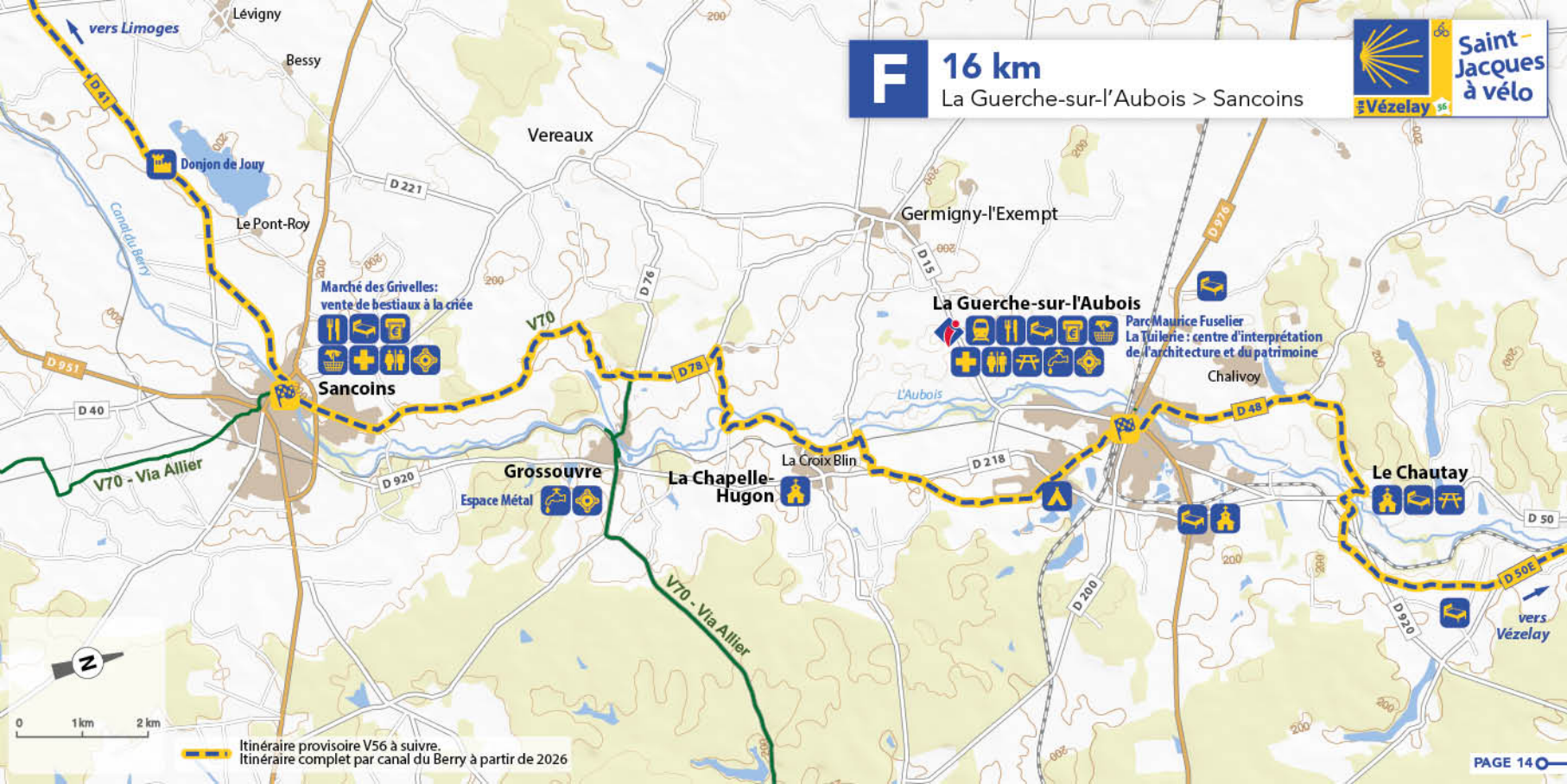
F
16 km
La Guerche-sur-l'Aubois > Sancoins
Saint-Jacques à vélo
Vézelay
vers Limoges
Lévigny
Bessy
Vereaux
Donjon de Jouy
Le Pont-Roy
Canal du Berry
Germigny-l'Exempt
Marché des Grivelles: vente de bestiaux à la criée
Sancoins
V70
La Guerche-sur-l'Aubois
Parc Maurice Fuselier
La Tuilerie : centre d'interprétation de l'architecture et du patrimoine
Chalivoy
L'Aubois
La Croix Blin
Grossouvre
Espace Métal
La Chapelle-Hugon
Le Chautay
V70 - Via Allier
vers Vézelay
D 41
D 221
D 76
D 15
D 976
D 951
D 40
D 78
D 920
D 218
D 48
D 50
D 50E
D 200
0
1 km
2 km
Itinéraire provisoire V56 à suivre.
Itinéraire complet par canal du Berry à partir de 2026

G
22,5 km
Sancoins > Vernais
Saint-Jacques à vélo
Vézelay
Thaumiers
Chaumont
Le Pondy
Sagonne
Givardon
Bessy
Lévigny
Bannegon
Le Pont-Roy
Neuilly-en-Dun
Donjon de Jouy
Le Rhimbe
Sancoins
Vernais
Marché des Grivelles
vers Limoges
Canal du Berry
Bellevue
Augy-sur-Aubois
Saint-Aignan-des-Noyers
D 110
D 41E
D 41
D 91
D 76
D 175
D 34
D 2076
D 221
D 920
D 40
D 951
V70
0
1 km
2 km
Itinéraire provisoire V56 à suivre.
Itinéraire complet par canal du Berry à partir de 2026

H
22 km
Vernais > Saint-Amand-Montrond
Saint-Jacques à vélo
Vézelay
Les Chaumes
Le Cluzeau
La Garenne
Meillant
Arpheuilles
Abbaye de Noirlac
Le Cher
Orval
vers Limoges
Saint-Amand-Montrond
Forteresse de Montrond
Musée Saint-Vic
La Tour
Le Piot Doux
Saint-Pierre-les-Étieux
Les Bressoles
Bouzais
Charenton-du-Cher
La Marmande
Colombiers
Drevant
Ainay-le-Château
Bessais-le-Fromental
Vernais
vers Vézelay
Bannegon
Le Rhimbe
D 10
D 174
D 37
D 41E
D 41
D 75
D 76
D 175
D 953
D 101
D 136
D 191
D 28
D 110
D 143
N
0
1 km
2 km
Itinéraire provisoire V56 à suivre.
Itinéraire complet par canal du Berry à partir de 2026

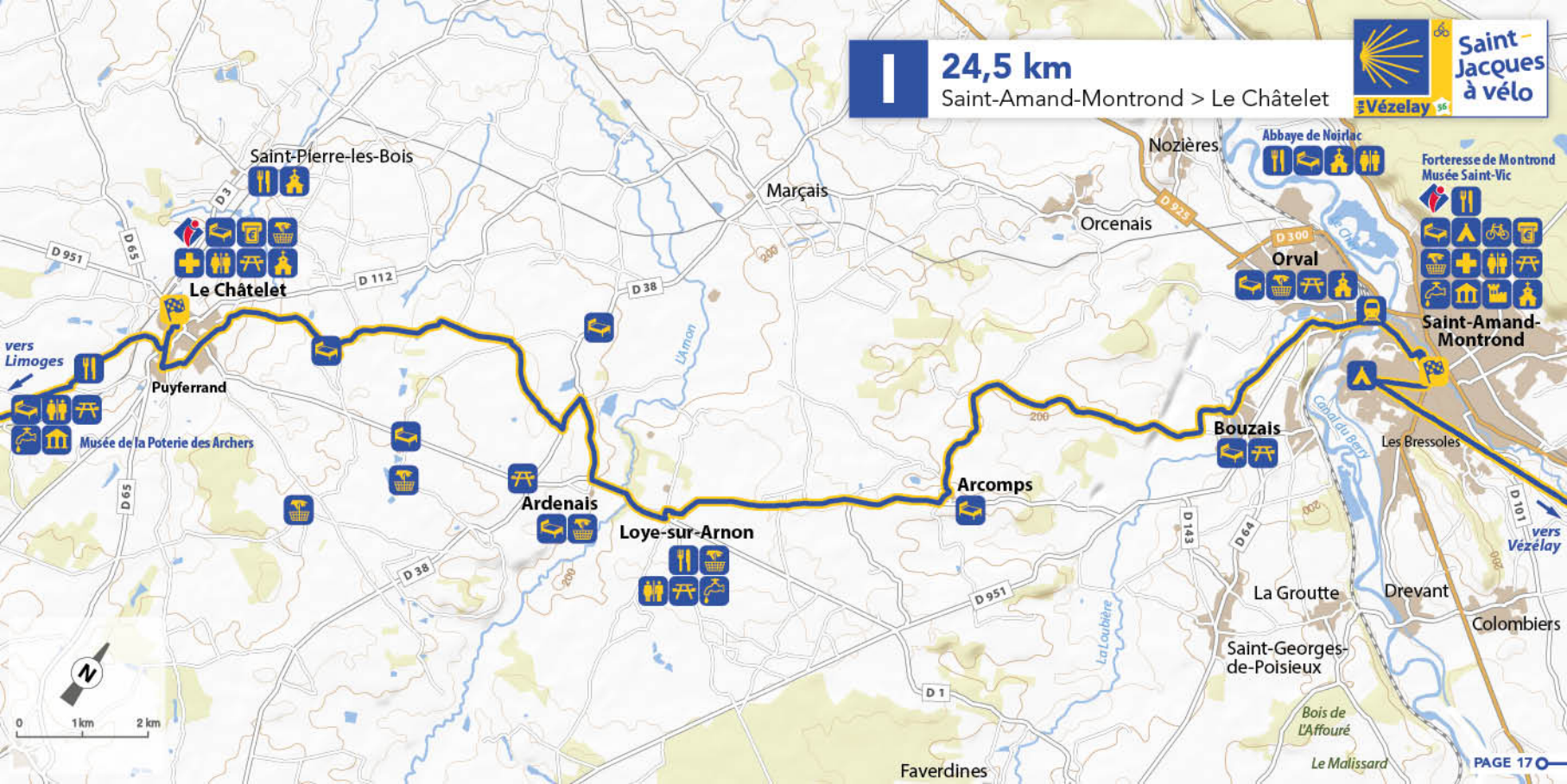
I
24,5 km
Saint-Amand-Montrond > Le Châtelet
Saint-Jacques à vélo
Vézelay
Saint-Pierre-les-Bois
Le Châtelet
Puyferrand
vers Limoges
Musée de la Poterie des Archers
Marçais
Ardenais
Loye-sur-Arnon
Arcomps
Bouzais
Orcenais
Nozières
Abbaye de Noirlac
Orval
Forteresse de Montrond
Musée Saint-Vic
Saint-Amand-Montrond
Les Bressoles
vers Vézelay
La Groutte
Drevant
Colombiers
Saint-Georges-de-Poisieux
Bois de L'Affouré
Le Malissard
Faverdines
D 951
D 65
D 3
D 112
D 38
D 925
D 300
D 143
D 64
D 101
D 1
L'Arnon
Canal du Berry
La Loubière
0
1 km
2 km
N

J
12,5 km
Le Châtelet > Châteaumeillant
Saint-Jacques à vélo
Vézelay
Mulles
Champillet
Néret
vers Limoges
Urciers
Châteaumeillant
Musée des Vieux Métiers
Visite Guidée de Châteaumeillant
Musée Emile Chenon
Beddes
Saint-Jeanvrin
Musée Michel Langlois
Musée de la Poterie des Archers
Puyferrand
Saint-Pierre-les-Bois
Le Châtelet
vers Vézelay
Ardenais
La Bidoire
Beaumerle
Dargout
La Filaine
Saint-Maur
Le Mas
Goutte Noire
D 943
D 80
D 71
D 68
D 26
D 54e
D 70
D 105
D 128
D 3
D 951
D 112
0
1 km
2 km
N

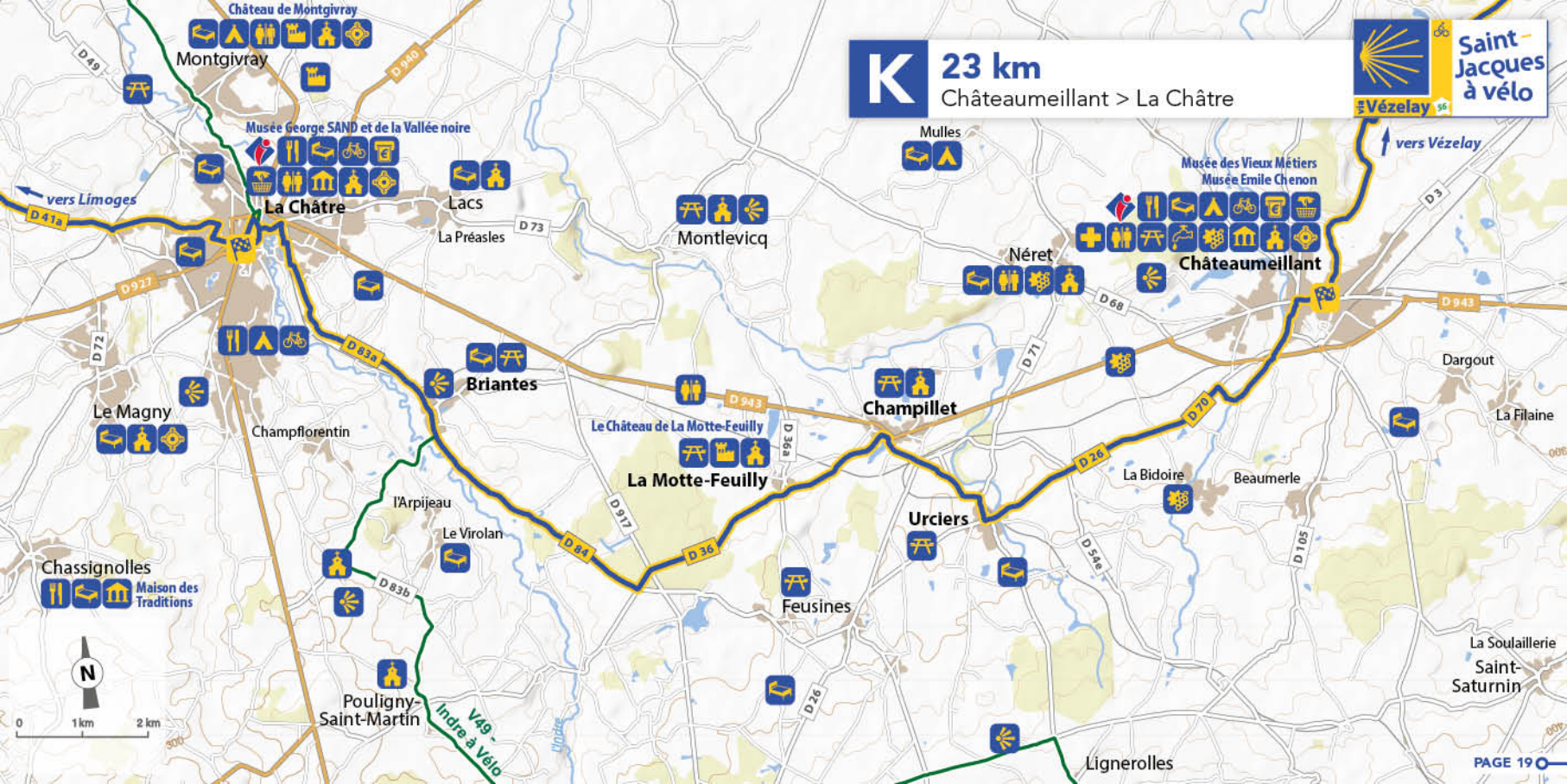
K
23 km
Châteaumeillant > La Châtre
Saint-Jacques à vélo
Vézelay
vers Vézelay
vers Limoges
Château de Montgivray
Montgivray
Musée George SAND et de la Vallée noire
La Châtre
Lacs
La Préasles
Mulles
Montlevicq
Musée des Vieux Métiers
Musée Emile Chenon
Néret
Châteaumeillant
Dargout
La Filaine
Le Magny
Champflorentin
Briantes
Le Château de La Motte-Feuilly
La Motte-Feuilly
Champillet
La Bidoire
Beaumerle
Urciers
l'Arpijeau
Le Virolan
Chassignolles
Maison des Traditions
Feusines
La Soulaillerie
Saint-Saturnin
Pouligny-Saint-Martin
V49 - Indre à Vélo
Lignerolles
D 49
D 940
D 41a
D 927
D 72
D 83a
D 73
D 943
D 68
D 71
D 70
D 26
D 105
D 546
D 36
D 917
D 84
D 83b
D 36a
D 3
N
0
1 km
2 km

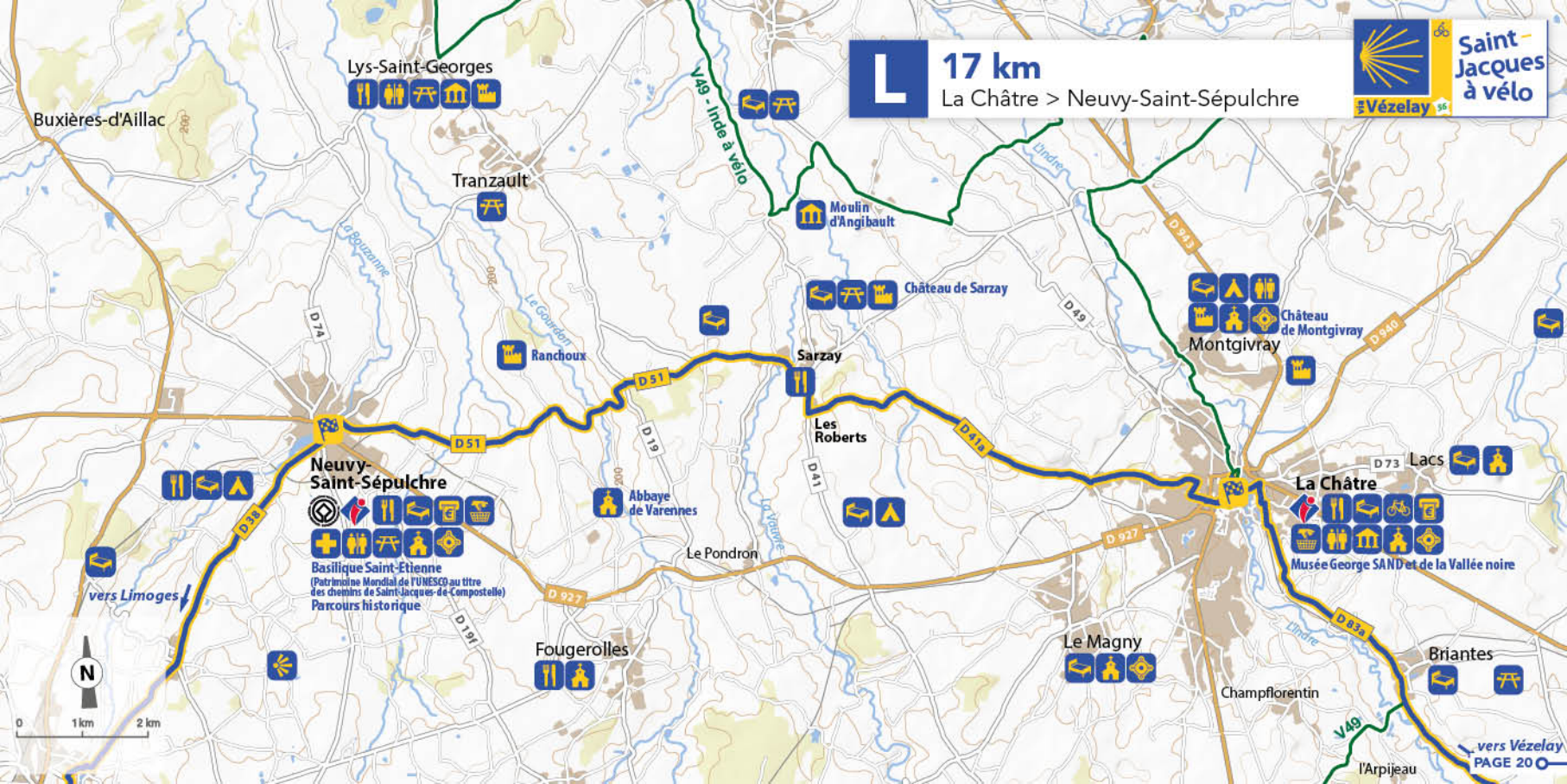
L
17 km
La Châtre > Neuvy-Saint-Sépulchre
Saint-Jacques à vélo
Vézelay
Lys-Saint-Georges
Buxières-d'Aillac
Tranzault
V49 - Inde à vélo
Moulin d'Angibault
Château de Sarzay
Ranchoux
Sarzay
Les Roberts
Château de Montgivray
Montgivray
Neuvy-Saint-Sépulchre
Basilique Saint-Etienne
(Patrimoine Mondial de l'UNESCO au titre des chemins de Saint-Jacques-de-Compostelle)
Parcours historique
Abbaye de Varennes
Le Pondron
Fougerolles
Le Magny
Champflorentin
La Châtre
Musée George SAND et de la Vallée noire
Lacs
Briantes
l'Arpijeau
vers Limoges
vers Vézelay
PAGE 20
D 51
D 41a
D 927
D 943
D 940
D 49
D 41
D 19
D 74
D 38
D 191
D 73
D 83a
V49
N
0
1 km
2 km

M
32,5 km
Neuvy-Saint-Sépulchre > Cuzion
Saint-Jacques à vélo
Vézelay
V94
Chavin
La Rue
Malicornay
Maillet
Badecon-le-Pin
Ceaulmont
La Prune
Le Pin
Gargilesse-Dampierre
Musée Serge Delaveau
Musée Léon Detroy
Maison de G. Sand Villa Algira
Villeginais
Le Chatelier
Pommiers
Dampierre
La Suzelle
La Fonteneille
Frulon
Cuzion
Chateaubrun
Orsennes
Château du Breuil Yvain
vers Limoges
Gournay
Maison du village et du sabotier
Ragon
Cluis-Dessous
Le Domaine
Les Bégeaudes
Cluis
Forteresse de Cluis-dessous
Mouhers
Neuvy-Saint-Sépulchre
Basilique Saint-Étienne
(Patrimoine Mondial de l'UNESCO au titre des chemins de Saint-Jacques-de-Compostelle)
Parcours historique
vers Vézelay
Fougerolles
La Claire
D 913
D 5b
D 5
D 40
D 38c
D 48
D 38
D 45
D 30
D 21
D 54
D 227
D 42
D 75a
D 74
D 51
D 30b
D 30e
D 91
D 45
D 45d
D 72
D 123
D 75
D 19f
La Gargilesse
La Creuse
La Bouzanne
0
1 km
2 km
PAGE 21

N
13,5 km
Cuzion > Crozant
Saint-Jacques à vélo
Vézelay
Bois de Derrière
Bazelat
Vaussujean
Chantôme
vers Limoges
D 72
La Chapelle-Baloue
Coculet
D 70
Villeneuve
Éguzon-Chantôme
Musée de la Vallée de la Creuse
Porte classée de la Mairie
Atelier de la bricole
La Braudière
Bousset
Moncocu
Chateaubrun
Gargilesse-Dampierre
Badecon-le-Pin
Musée Serge Delaveau
Musée Léon Detroy
Villa Algira
D 48
D 38c
D 38
D 40
D 36d
Chambon
La Chapelle Sainte-Foix
Le Coureau
Les Coublins
L'Age Vieille
Les Coutures
Arboretum de la Sédelle
Les Chaillots
Villejoint
Changotin
La Bretonnière
Fougères
D 45a
Cuzion le Vieux
Cuzion
Dampierre
D 45
D 49
D 72
D 45d
Lafat
La Bière
Crozant
Saint-Jallet
D 36
Bonnu
Le Chatelier
D 30
Pommiers
Chadreugnat
Bellevue
D 30
La Brousse
Ruines de Crozant
Hôtel Lépinat
Ancienne forteresse
La Creuse
D 91a
Les Combes
Le Rivaud
La Fonteneille
D 30e
D 38
Frulon
La Chaise-Gonnot
La Renauchat
Saint-Plantaire
Orsennes
La Gargilesse
vers Vézelay
Confolent
L'Orme
Maison-Feyne
Fresselines
Le Petit Drablet
La Bélardière
0
1 km
2 km

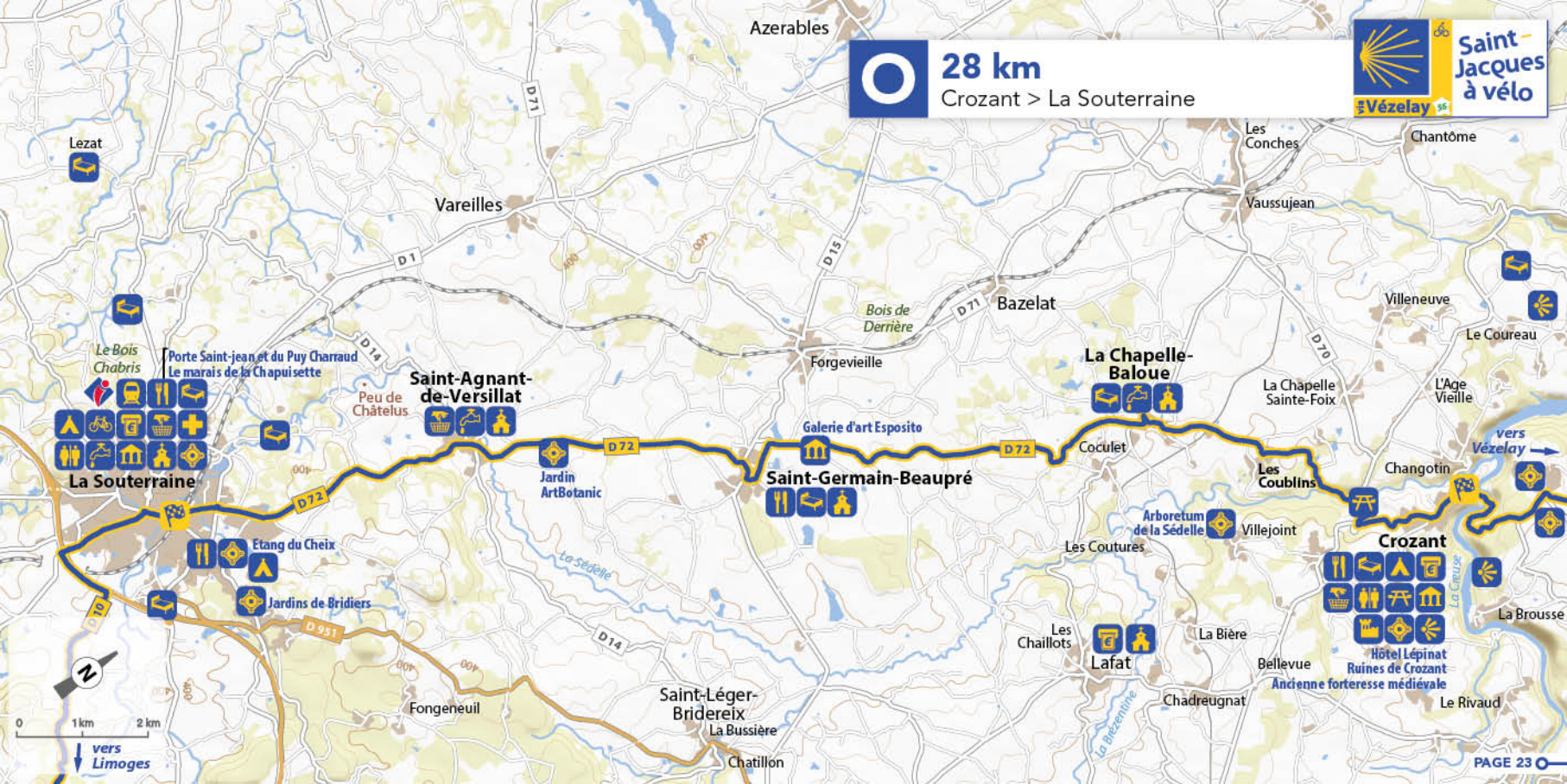
28 km
Crozant > La Souterraine
Saint-Jacques à vélo
Vézelay
Azerables
Lezat
Vareilles
D 71
D 1
D 15
D 14
D 70
D 72
D 951
Les Conches
Chantôme
Vaussujean
Bois de Derrière
Bazelat
Villeneuve
Le Coureau
Le Bois Chabris
Porte Saint-jean et du Puy Charraud
Le marais de la Chapuisette
Peu de Châtelus
Saint-Agnant-de-Versillat
Forgevieille
La Chapelle-Baloue
La Chapelle Sainte-Foix
L'Age Vieille
Galerie d'art Esposito
Coculet
vers Vézelay
Changotin
La Souterraine
Jardin ArtBotanic
Saint-Germain-Beaupré
Les Coublins
Arboretum de la Sédelle
Villejoint
Crozant
Etang du Cheix
Les Coutures
La Sédelle
Jardins de Bridiers
La Creuse
La Brousse
Les Chaillots
Lafat
La Bière
Hôtel Lépinat
Ruines de Crozant
Ancienne forteresse médiévale
Bellevue
Chadreugnat
Le Rivaud
Fongeneuil
Saint-Léger-Bridereix
La Bussière
Chatillon
La Brézentine
0
1 km
2 km
vers Limoges

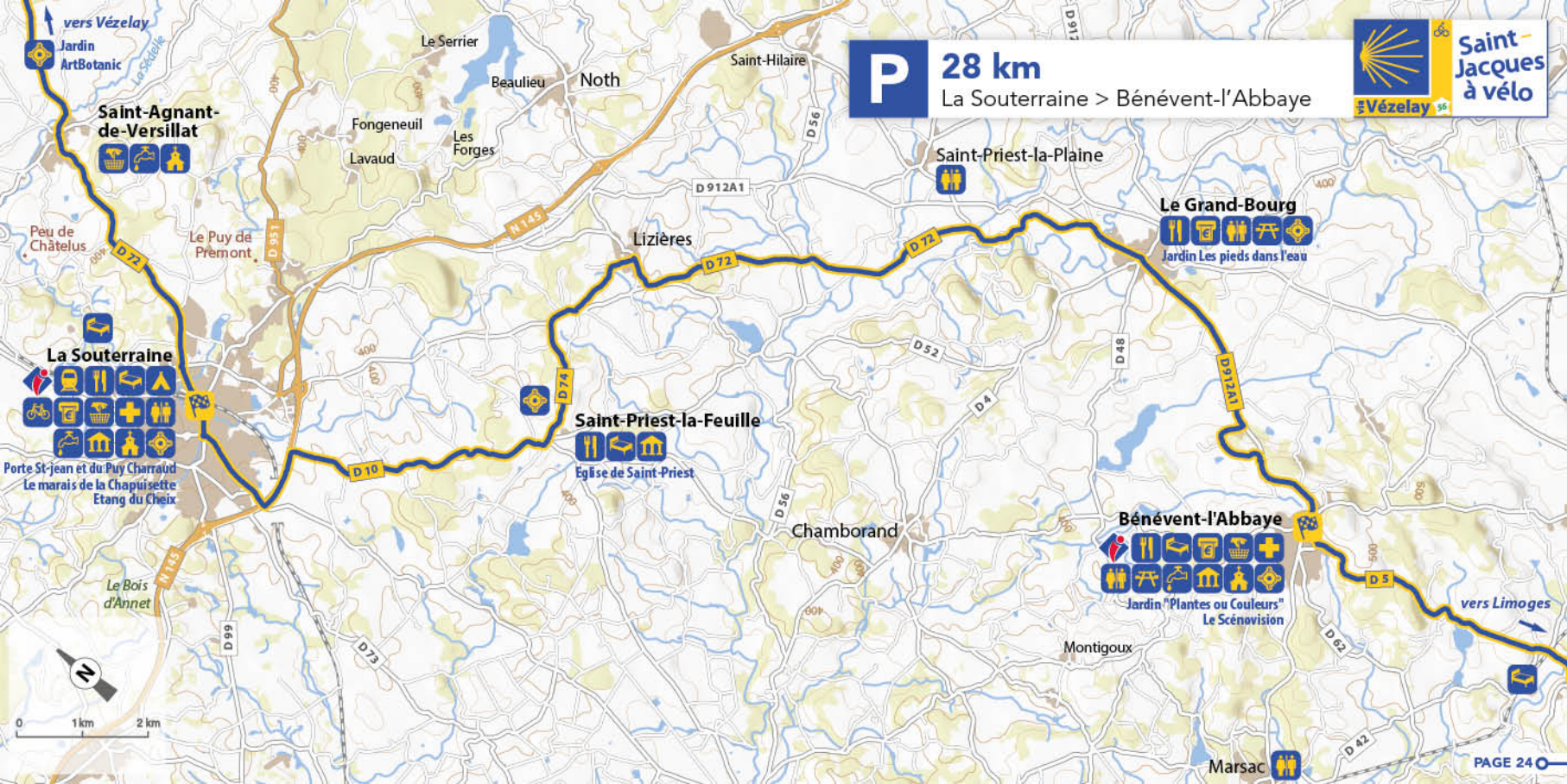
P
28 km
La Souterraine > Bénévent-l'Abbaye
Saint-Jacques à vélo
Vézelay
vers Vézelay
Jardin ArtBotanic
La Sédelle
Saint-Agnant-de-Versillat
Le Serrier
Beaulieu
Noth
Saint-Hilaire
Fongeneuil
Les Forges
Lavaud
Peu de Châtelus
Le Puy de Prémont
D 72
D 951
N 145
D 912A1
D 56
Saint-Priest-la-Plaine
Le Grand-Bourg
Jardin Les pieds dans l'eau
Lizières
D 52
D 48
D 4
La Souterraine
Porte St-jean et du Puy Charraud
Le marais de la Chapuisette
Etang du Cheix
D 74
Saint-Priest-la-Feuille
Eglise de Saint-Priest
D 10
Chamborand
Bénévent-l'Abbaye
Jardin "Plantes ou Couleurs"
Le Scénovision
D 5
vers Limoges
Le Bois d'Annet
D 99
D 73
Montigoux
D 63
D 42
Marsac
0
1 km
2 km

19 km
Bénévent-l'Abbaye > Châtelus-le-Marcheix
Saint-Jacques à vélo
Vézelay
Peu Fourneau
Jabreilles
Ciriex du colon
Le grand Rocher
Arrènes
La Fosle
Marsac
Peu Arsoux
La Feyte
Puy des Ribières
Puy Pendu
Saint-Goussaud
Col de Laléger
D 62
D 48
D 48A1
D 42
D 74
D 10
D 48
D 62
vers Vézelay
vers Limoges
D 5
Villepigue
Le Pont de Châtelus
Le Mazet
Saint-Pierre-Chérignat
Châtelus-le-Marcheix
Randoneix
Montsergue
Vallée du Thaurion
Vallon des Six Fontaines
Plan d'eau du Barrage de l'Etroit
Les Civadoux
Les Bonnets Blancs
D 36
D 8
D 43
D 50
Mourioux-Vieilleville
Galerie Resche
Plan d'eau de Mourioux
Bénévent-l'Abbaye
Jardin "Plantes ou Couleurs"
La Vallée de la Gartempe
Le Scénovision
Le Grand-Bourg
Jardin Les pieds dans l'eau
D 912
Vieilleville
Ceyroux
Cluptat
D 44
La Gane
Les Brissauds
Aulon
La Mazère
La Grande Couture
0
1 km
2 km
N

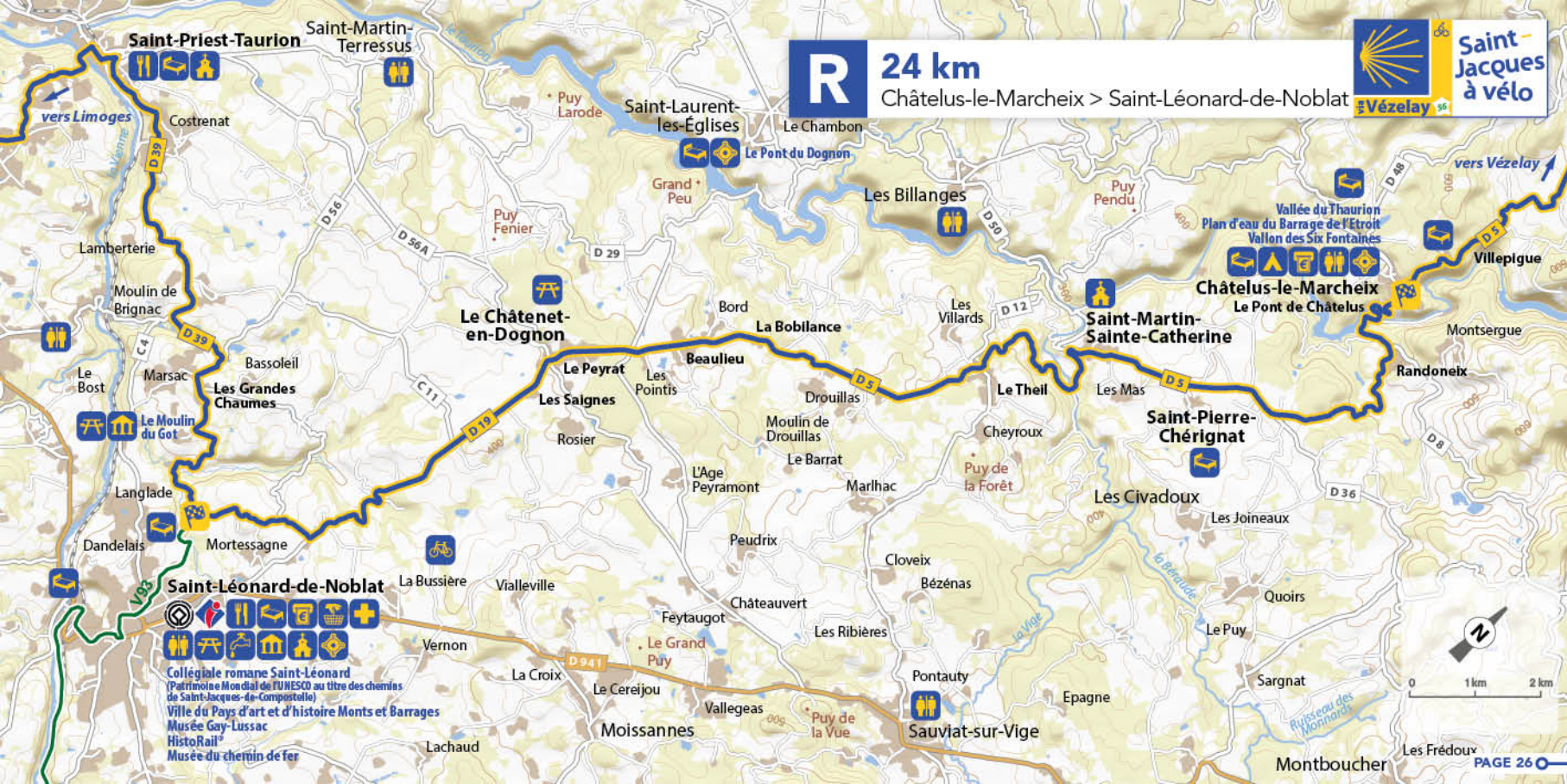
R
24 km
Châtelus-le-Marcheix > Saint-Léonard-de-Noblat
Saint-Jacques à vélo
Vézelay
Saint-Priest-Taurion
Saint-Martin-Terressus
vers Limoges
Costrenat
Lamberterie
Moulin de Brignac
Le Bost
Marsac
Bassoleil
Les Grandes Chaumes
Le Moulin du Got
Langlade
Dandelais
Mortessagne
Saint-Léonard-de-Noblat
Collégiale romane Saint-Léonard
(Patrimoine Mondial de l'UNESCO au titre des chemins de Saint-Jacques-de-Compostelle)
Ville du Pays d'art et d'histoire Monts et Barrages
Musée Gay-Lussac
HistoRail
Musée du chemin de fer
La Bussière
Vialleville
Vernon
La Croix
Le Cereijou
Lachaud
Moissannes
Puy Larode
Saint-Laurent-les-Églises
Le Pont du Dognon
Le Chambon
Grand Peu
Puy Fenier
Le Châtenet-en-Dognon
Bord
La Bobilance
Beaulieu
Le Peyrat
Les Pointis
Les Saignes
Rosier
Drouillas
Moulin de Drouillas
Le Barrat
L'Age Peyramont
Marlhac
Peudrix
Cloveix
Bézénas
Châteauvert
Feytaugot
Le Grand Puy
Les Ribières
Pontauty
Vallegeas
Puy de la Vue
Sauviat-sur-Vige
Les Billanges
Puy Pendu
Les Villards
Le Theil
Cheyroux
Puy de la Forêt
Les Civadoux
Les Joineaux
Quoirs
Le Puy
Sargnat
Epagne
Montboucher
Les Frédoux
Vallée du Thaurion
Plan d'eau du Barrage de l'Etroit
Vallon des Six Fontaines
Châtelus-le-Marcheix
Le Pont de Châtelus
Saint-Martin-Sainte-Catherine
Les Mas
Saint-Pierre-Chérignat
Villepigue
Montsergue
Randoneix
vers Vézelay
D 39
D 56
D 56A
D 29
D 50
D 12
D 5
D 48
D 19
C 4
C 11
D 941
D 36
D 8
V 93
0
1 km
2 km

S
26 km
Saint-Léonard-de-Noblat > Limoges
Vézelay
Saint-Jacques à vélo
Limoges
Musée des Beaux-Arts
Musée du Four des Casseaux
L'Aquarium du Limousin
Pont Saint-Etienne
Gare des Bénédictins
Musée de la Résistance
Cité des Métiers et des arts
Cathédrale Saint-Etienne
Pont Saint-Etienne
Bois de la Bastide
Le Palais-sur-Vienne
Saint-Priest-Taurion
La Roche
Costrenat
Puy Fenier
vers Vézelay
Le Châtenet-en-Dognon
Les Saignes
Echaudieras
La Couture Charbon
Charmeaux
Le Vert
La Croix du Verdier
Les Renardières
Panazol
Fargeas
Le Combaud
Saint-Just-le-Martel
Brignac
Bassoleil
Marsac
Les Grandes Chaumes
Feytiat
Le Puy Marot
Royères
Le Moulin du Got
La Cotte
Le Perrier
Le Theil
Virolle
Mortessagne
Dandelais
Saint-Léonard-de-Noblat
Le Petit Crouzeix
Aureil
Les Séchères
Boisseuil
Saint-Nicolas
Collégiale romane Saint-Léonard
(Patrimoine Mondial de l'UNESCO au titre des chemins de Saint-Jacques-de-Compostelle)
Ville du Pays d'art et d'histoire Monts et Barrages
Musée Gay-Lussac, HistoRail®, Musée du chemin de fer
V93
D 29
D 39
D 56
D 56A
C 11
D 19
C 4
D 941
D 841
D 979
0
1 km
2 km
N

Le carnet de route Saint-Jacques à vélo de Vézelay O—O Limoges est cofinancé par :

Agence française des chemins de Compostelle (AFCC)
4 rue Clémence Isaure
31000 Toulouse
05 62 27 00 05
chemins-compostelle.com

Région Bourgogne-Franche-Comté
4 square Castan - CS 51857
25 031 Besançon Cedex
0 970 289 000
bourgognefranchecomte.fr

Région Centre Val de Loire
9 rue Saint-Pierre Lentin
45000 Orléans
02 38 70 30 30
regioncentre.fr

Région Nouvelle-Aquitaine
Hôtel de Région
14, Rue François de Sourdis
CS 81383
33077 Bordeaux Cedex
05 57 57 80 00
nouvelle-aquitaine.fr

Document édité par l'Agence française des Chemins de Compostelle Mai 2022.
Ne pas jeter sur la voie publique. © LATITUDE-CARTAGENE - Lyon

Saint-Jacques à vélo
Vézelay 56

AUTRES PARTENAIRES